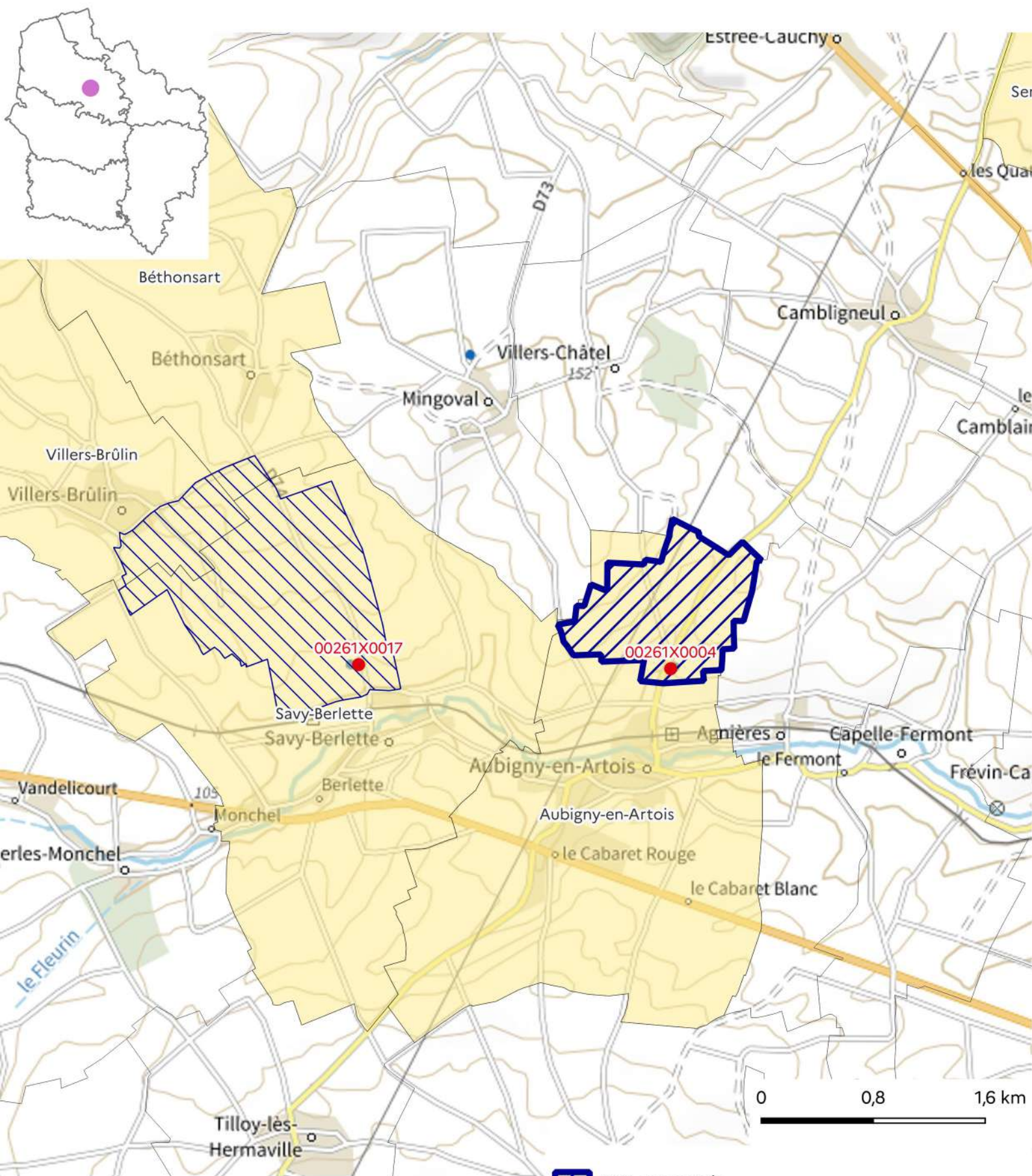







Zones d'Actions Renforcées de catégorie 1

Région Hauts-de-France - captage d'Aubigny-en-Artois (00261X0004)

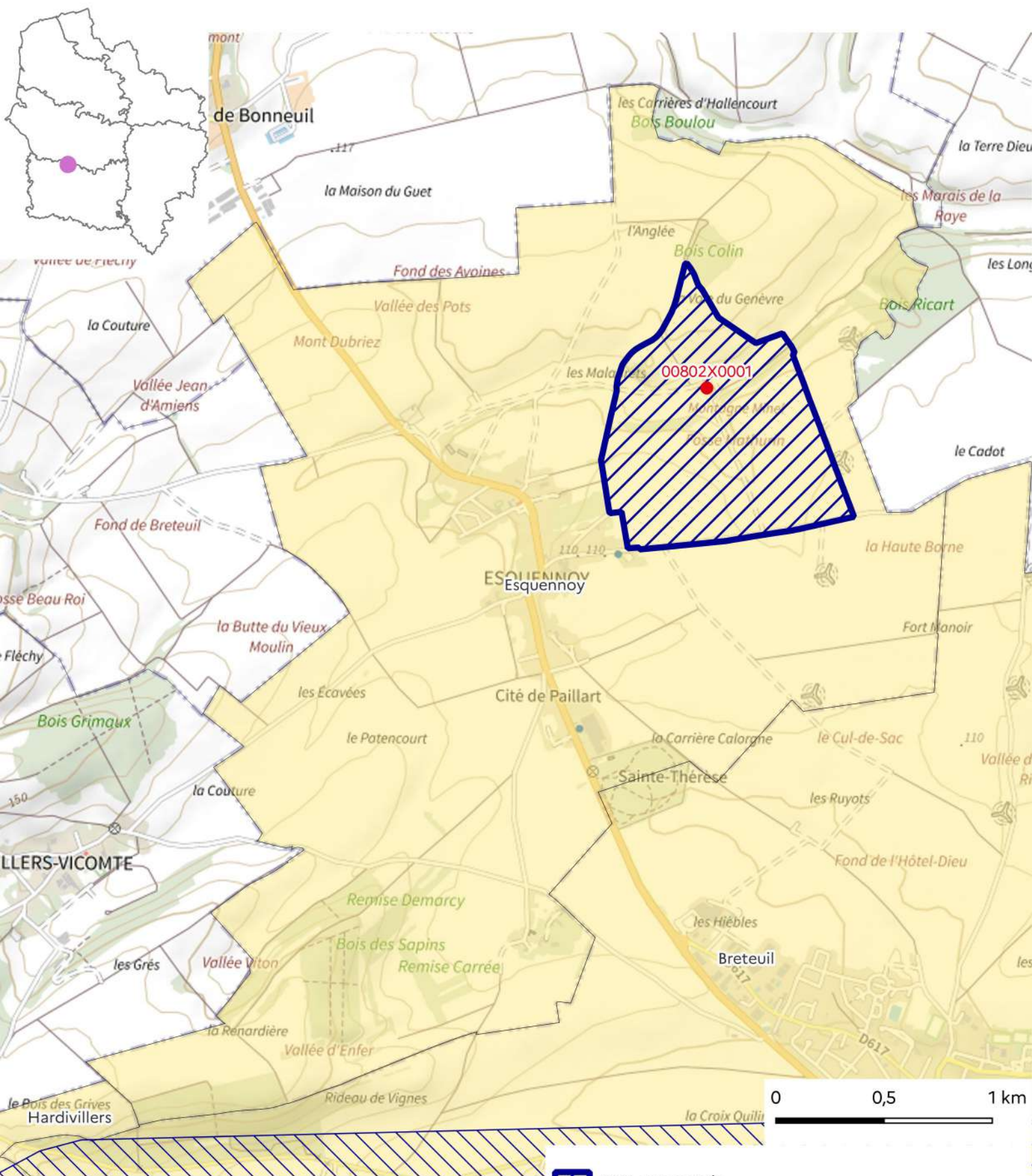







-  ZAR concernée
-  Autre ZAR
-  Captage concerné par une ZAR catégorie 1
-  Communes intégralement concernées par une ZAR
-  Communes partiellement concernées par une ZAR

Conception : DREAL Hauts-de-France/SIDDEE/PAD
Données sources : DREAL HDF, IGN, réseau SISE-Eaux, Bassins Artois-Picardie et Seine-Normandie
Fonds de plan :
© IGN ADMIN EXPRESS® et © IGN plan v2®
Date de réalisation : 25/08/2023
Réf. : 23-102-L

Zones d'Actions Renforcées de catégorie 1

Région Hauts-de-France - captage d'Esquennoy (00802X0001)

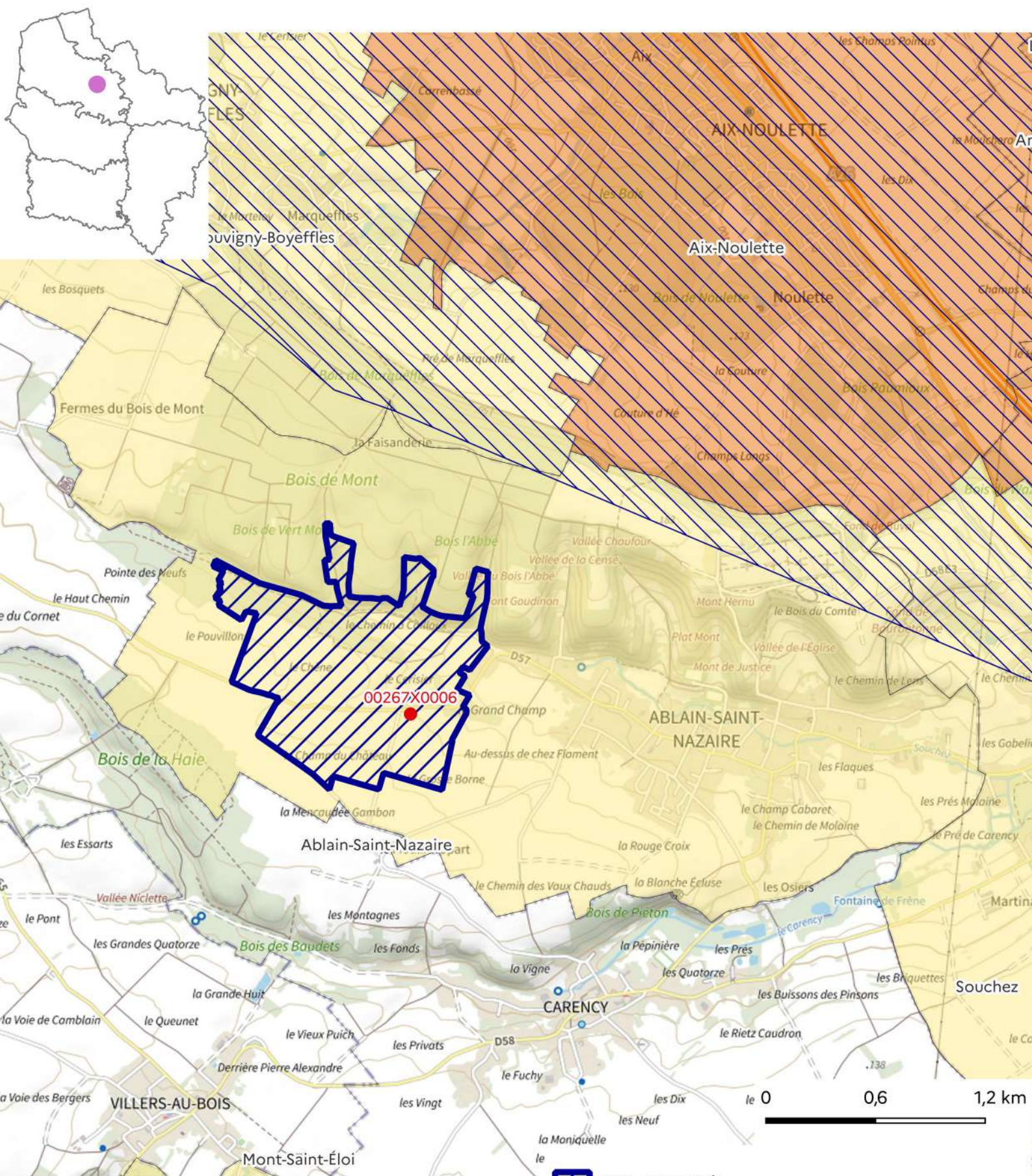


-  ZAR concernée
-  Autre ZAR
-  Captage concerné par une ZAR catégorie 1
-  Communes intégralement concernées par une ZAR
-  Communes partiellement concernées par une ZAR

Conception : DREAL Hauts-de-France/SIDDEE/PAD
 Données sources : DREAL HDF, IGN, réseau SISE-Eaux, Bassins Artois-Picardie et Seine-Normandie
 Fonds de plan :
 © IGN ADMIN EXPRESS® et © IGN plan v2®
 Date de réalisation : 25/08/2023
 Réf. : 23-102-L

Zones d'Actions Renforcées de catégorie 1

Région Hauts-de-France - captage de Ablain St. Nazaire (00262X0002)

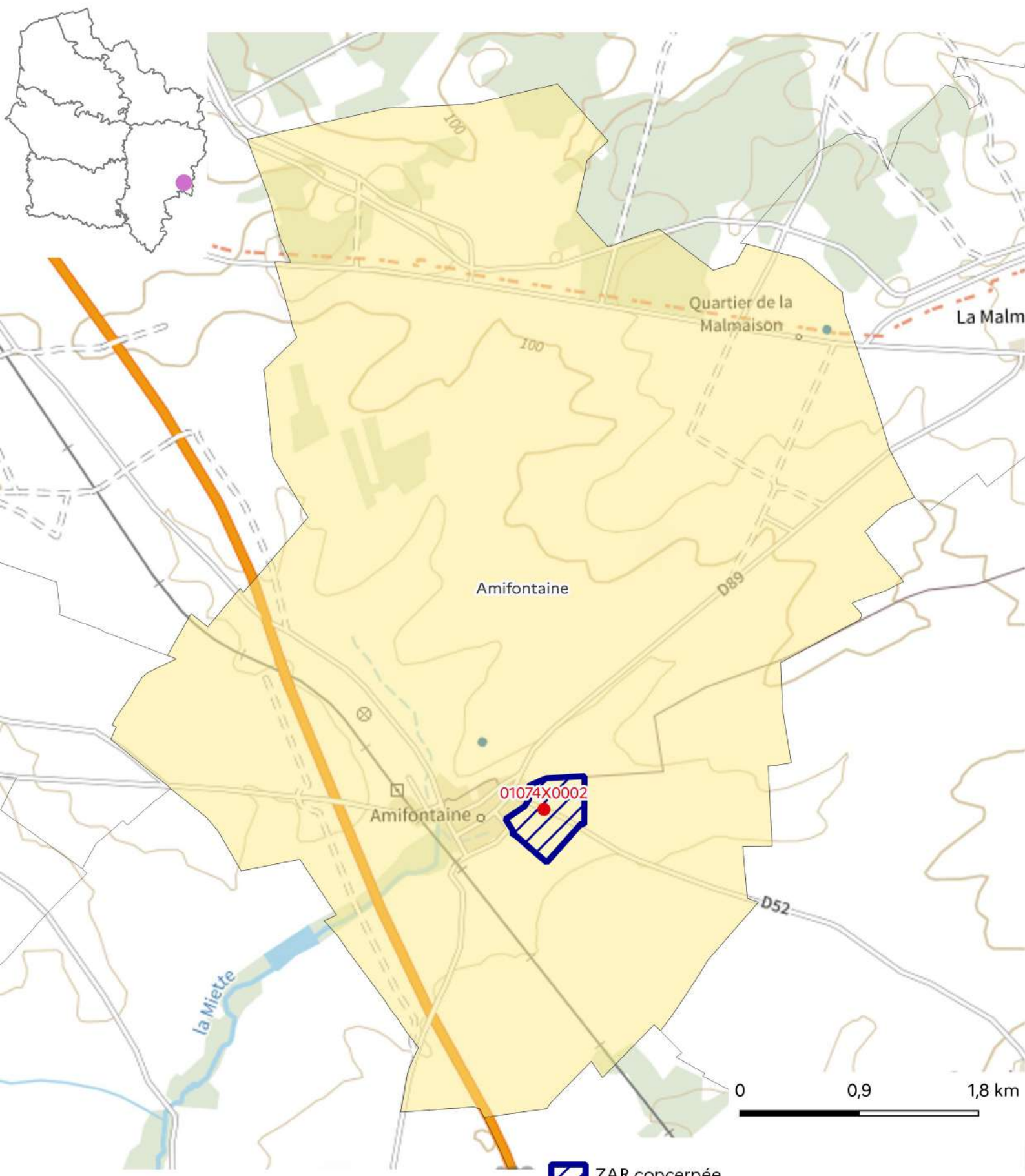







Conception : DREAL Hauts-de-France/SIDDEE/PAD
Données sources : DREAL HDF, IGN, réseau SISE-Eaux, Bassins Artois-Picardie et Seine-Normandie
Fonds de plan :
© IGN ADMIN EXPRESS® et © IGN plan v2®
Date de réalisation : 25/08/2023
Réf. : 23-102-L

- ZAR concernée
- Autre ZAR
- Captage concerné par une ZAR catégorie 1
- Communes intégralement concernées par une ZAR
- Communes partiellement concernées par une ZAR

Zones d'Actions Renforcées de catégorie 1

Région Hauts-de-France - captage de Amifontaine (01074X0002)

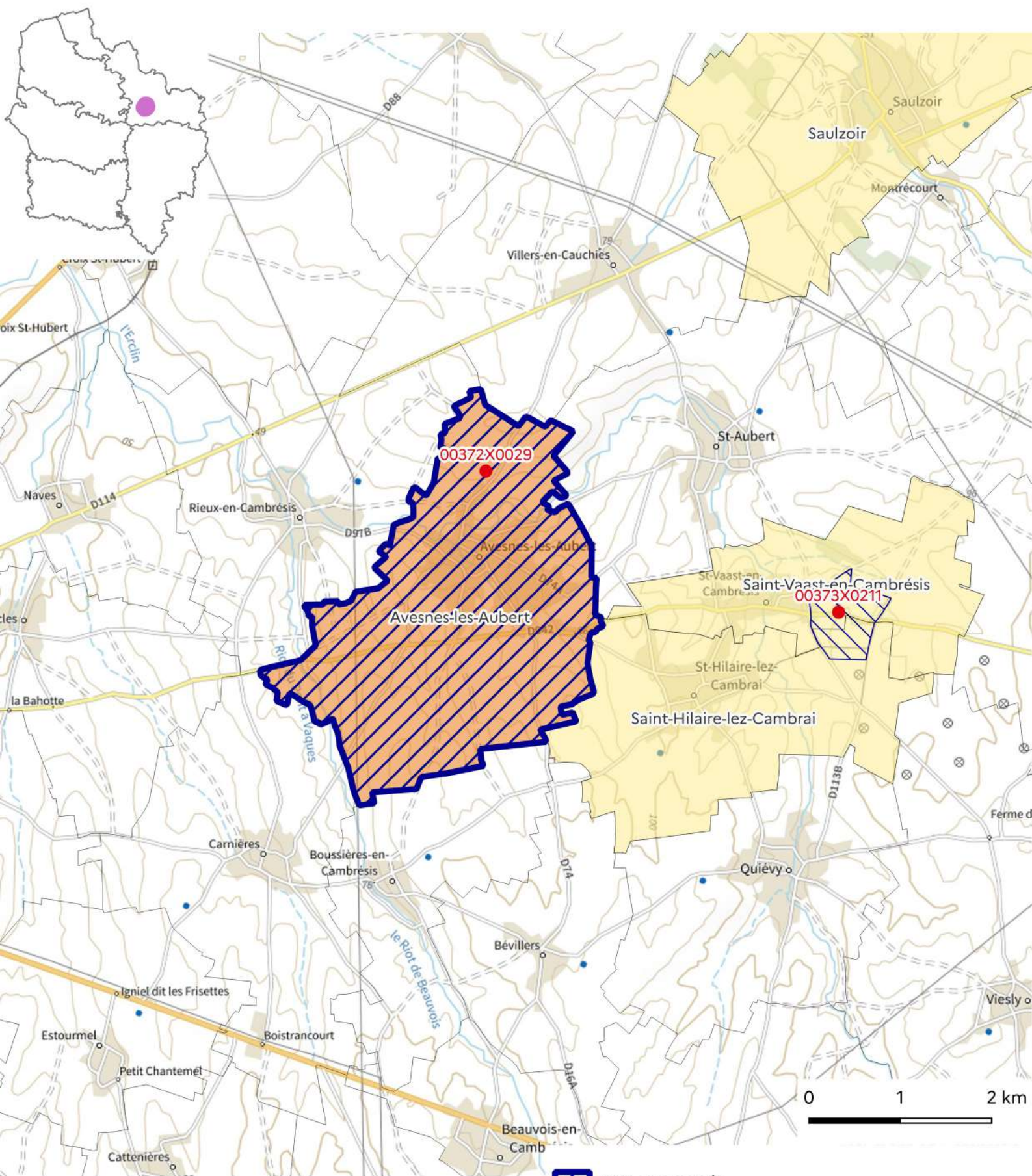







-  ZAR concernée
-  Autre ZAR
-  Captage concerné par une ZAR catégorie 1
-  Communes intégralement concernées par une ZAR
-  Communes partiellement concernées par une ZAR

Conception : DREAL Hauts-de-France/SIDDEE/PAD
Données sources : DREAL HDF, IGN, réseau SISE-Eaux, Bassins Artois-Picardie et Seine-Normandie
Fonds de plan :
© IGN ADMIN EXPRESS® et © IGN plan v2®
Date de réalisation : 25/08/2023
Réf. : 23-102-L

Zones d'Actions Renforcées de catégorie 1

Région Hauts-de-France - captage de Avesnes-les-Aubert (00372X0029)

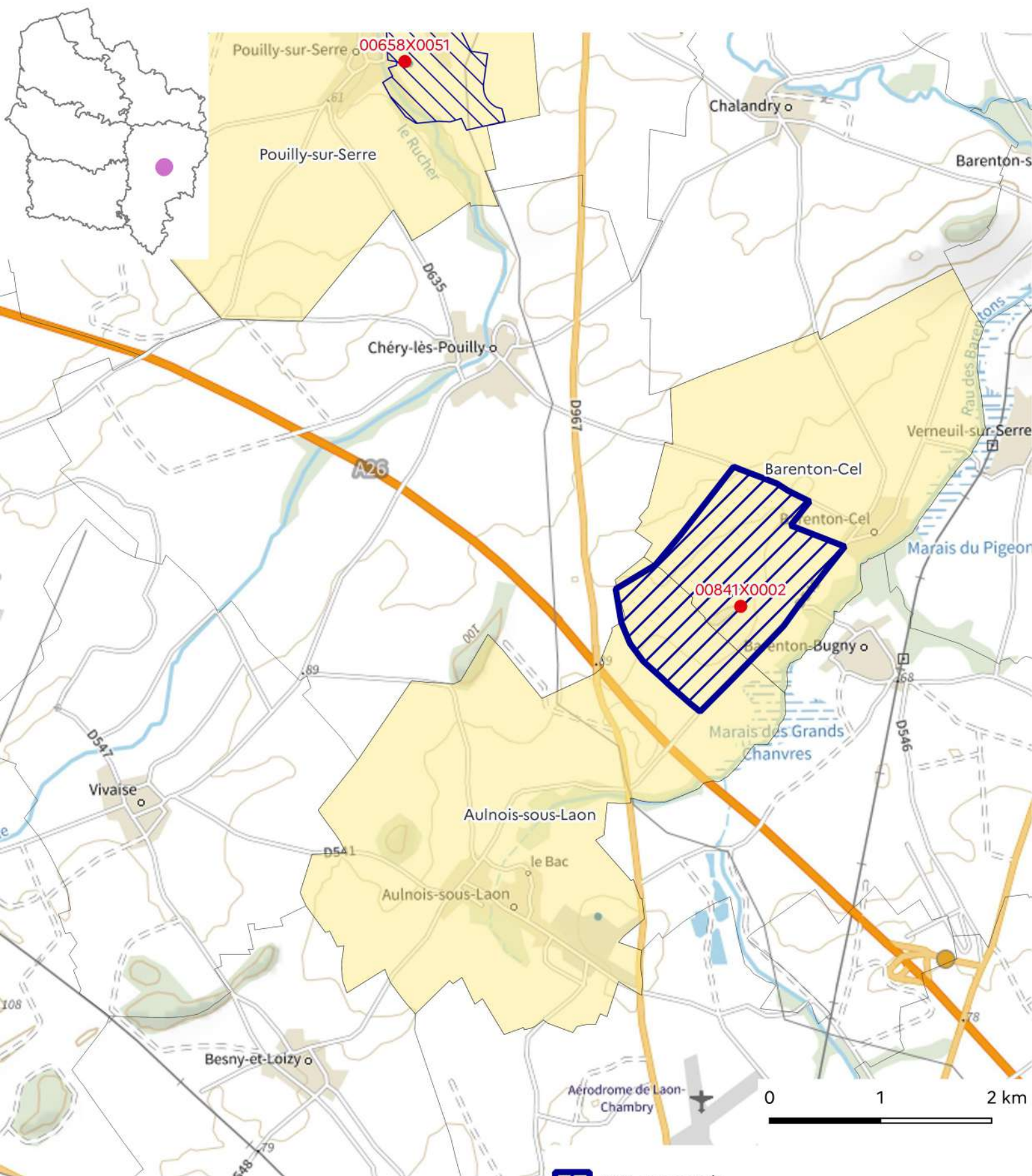







-  ZAR concernée
-  Autre ZAR
-  Captage concerné par une ZAR catégorie 1
-  Communes intégralement concernées par une ZAR
-  Communes partiellement concernées par une ZAR

Conception : DREAL Hauts-de-France/SIDDEE/PAD
Données sources : DREAL HDF, IGN, réseau SISE-Eaux, Bassins Artois-Picardie et Seine-Normandie
Fonds de plan :
© IGN ADMIN EXPRESS® et © IGN plan v2®
Date de réalisation : 25/08/2023
Réf. : 23-102-L

Zones d'Actions Renforcées de catégorie 1

Région Hauts-de-France - Captage de Barenton-Cel (00841X0002)

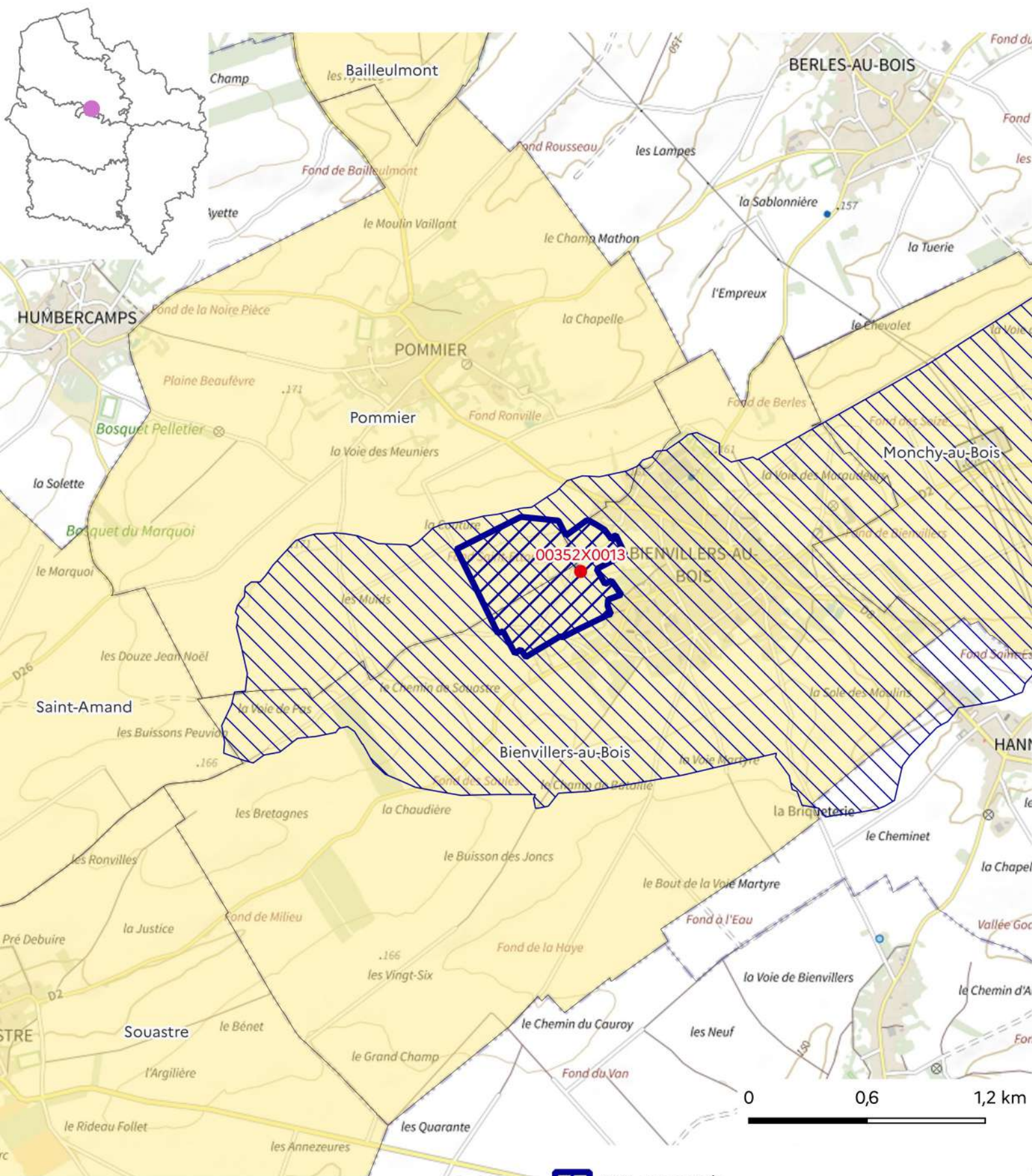







-  ZAR concernée
-  Autre ZAR
-  Captage concerné par une ZAR catégorie 1
-  Communes intégralement concernées par une ZAR
-  Communes partiellement concernées par une ZAR

Conception : DREAL Hauts-de-France/SIDDEE/PAD
Données sources : DREAL HDF, IGN, réseau SISE-Eaux, Bassins Artois-Picardie et Seine-Normandie
Fonds de plan :
© IGN ADMIN EXPRESS® et © IGN plan v2®
Date de réalisation : 25/08/2023
Réf. : 23-102-L

Zones d'Actions Renforcées de catégorie 1

Région Hauts-de-France - captage de Bienvillers-au-Bois (00352X0013)

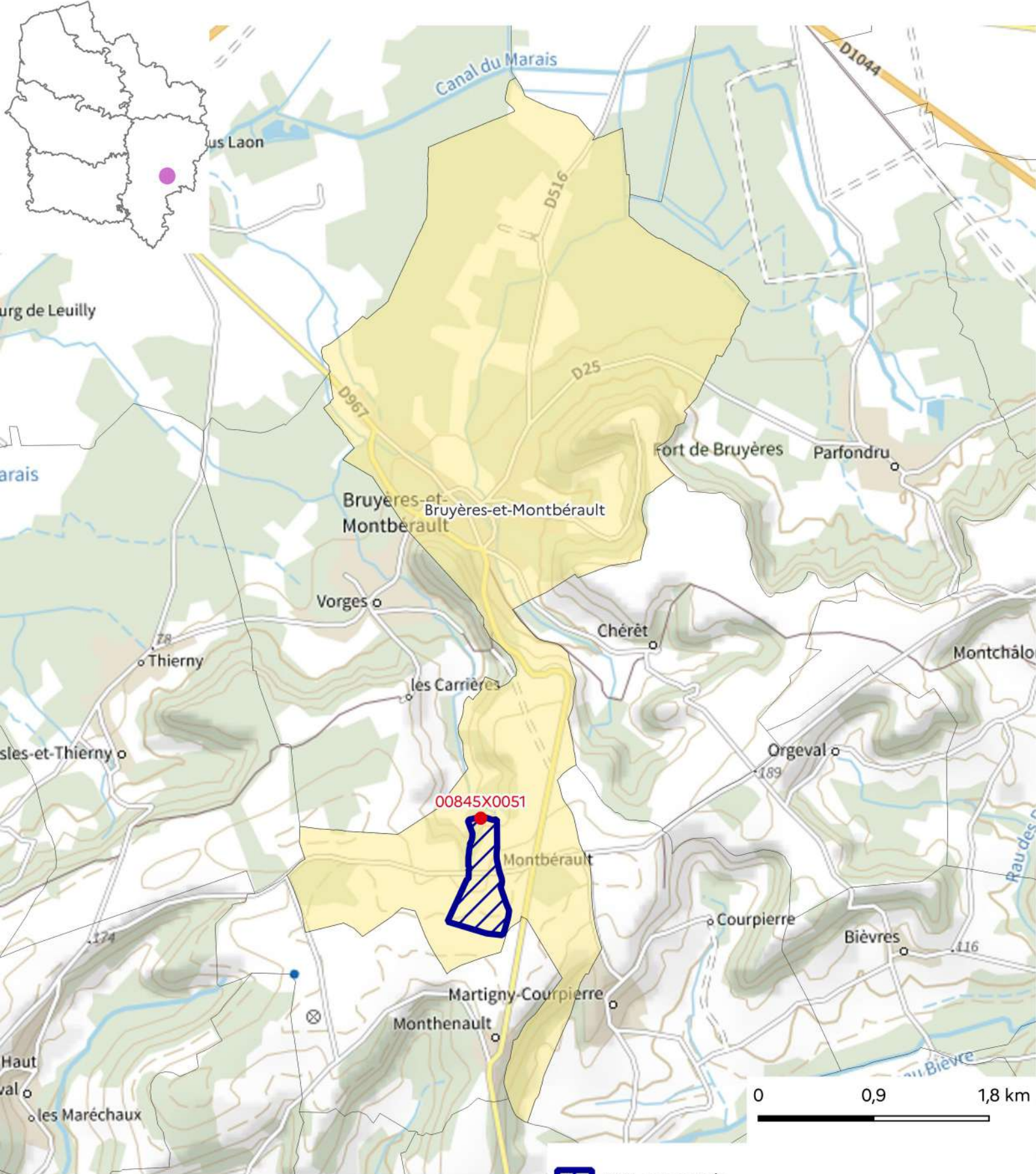







-  ZAR concernée
-  Autre ZAR
-  Captage concerné par une ZAR catégorie 1
-  Communes intégralement concernées par une ZAR
-  Communes partiellement concernées par une ZAR

Conception : DREAL Hauts-de-France/SIDDEE/PAD
 Données sources : DREAL HDF, IGN, réseau SISE-Eaux, Bassins Artois-Picardie et Seine-Normandie
 Fonds de plan :
 © IGN ADMIN EXPRESS® et © IGN plan v2®
 Date de réalisation : 25/08/2023
 Réf. : 23-102-L

Zones d'Actions Renforcées de catégorie 1

Région Hauts-de-France - captage de Bruyères-et-Monberault (00845X0051)

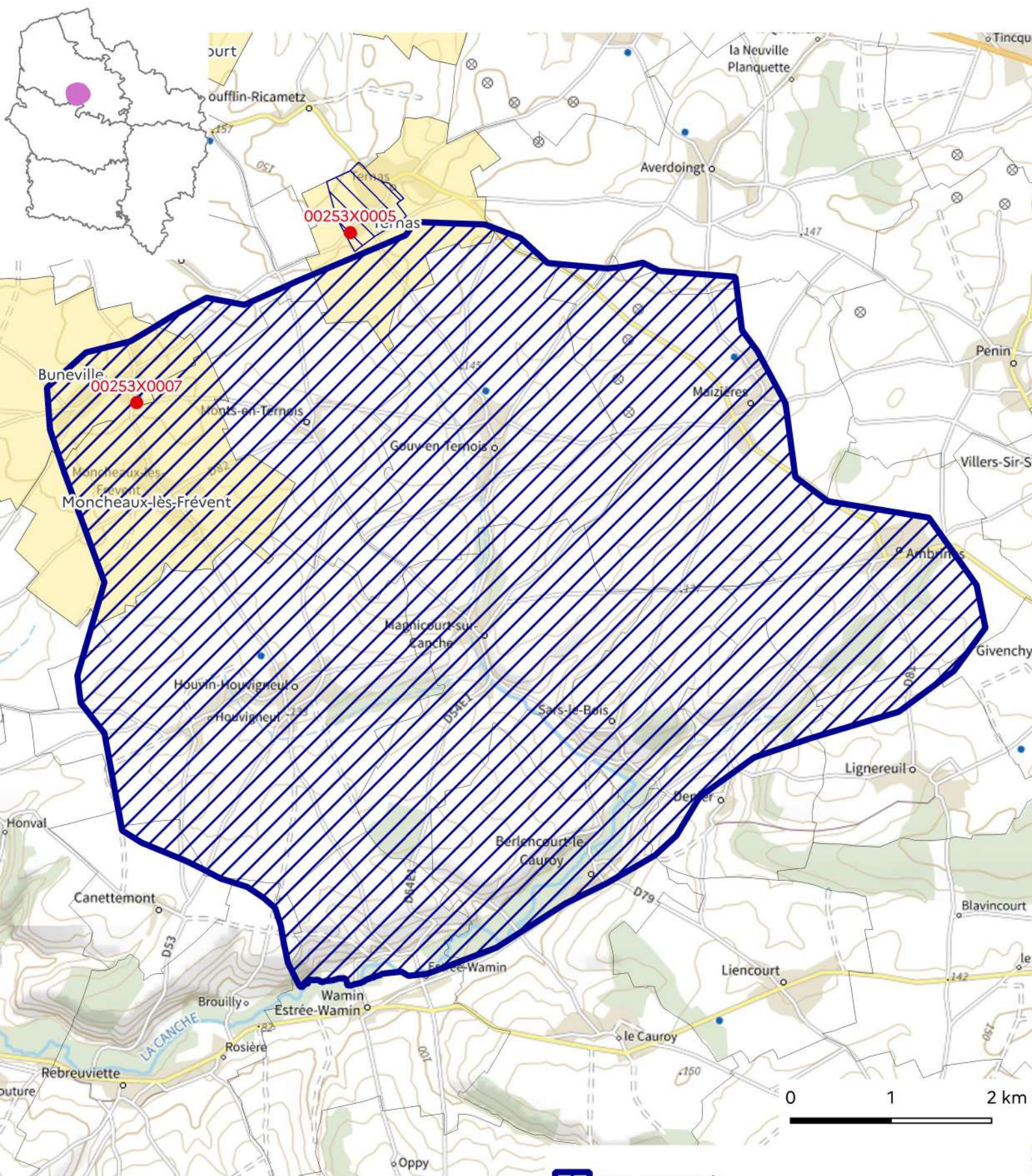







-  ZAR concernée
-  Autre ZAR
-  Captage concerné par une ZAR catégorie 1
-  Communes intégralement concernées par une ZAR
-  Communes partiellement concernées par une ZAR

Conception : DREAL Hauts-de-France/SIDDEE/PAD
Données sources : DREAL HDF, IGN, réseau SISE-Eaux, Bassins Artois-Picardie et Seine-Normandie
Fonds de plan :
© IGN ADMIN EXPRESS® et © IGN plan v2®
Date de réalisation : 25/08/2023
Réf. : 23-102-L

Zones d'Actions Renforcées de catégorie 1

Région Hauts-de-France - Captage de Bunéville (00253X0007)

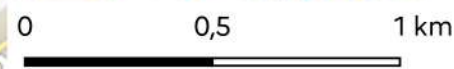
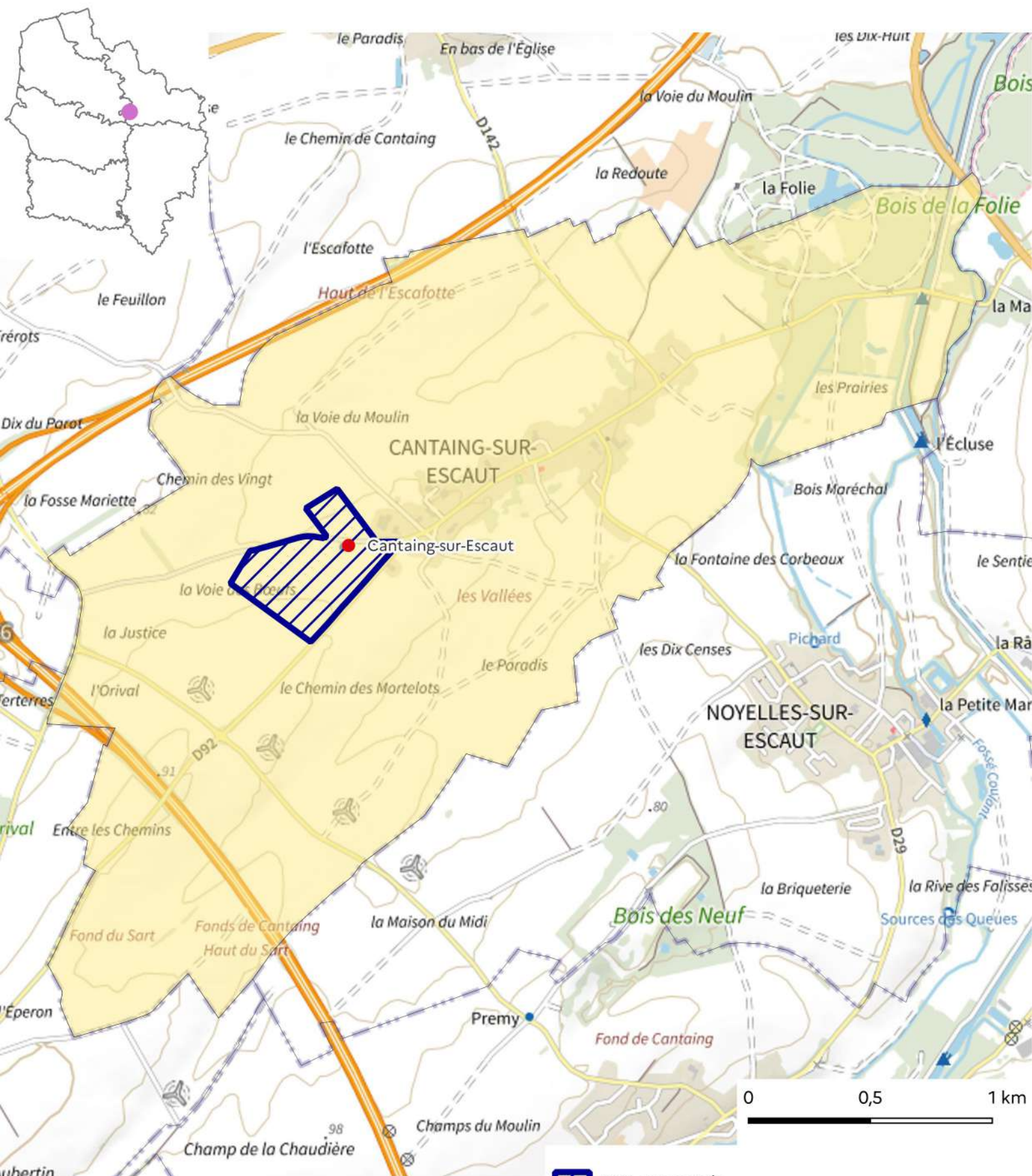







-  ZAR concernée
-  Autre ZAR
-  Captage concerné par une ZAR catégorie 1
-  Communes intégralement concernées par une ZAR
-  Communes partiellement concernées par une ZAR

Conception : DREAL Hauts-de-France/SIDDEE/PAD
Données sources : DREAL HDF, IGN, réseau SISE-Eaux, Bassins Artois-Picardie et Seine-Normandie
Fonds de plan :
© IGN ADMIN EXPRESS® et © IGN plan v2®
Date de réalisation : 25/08/2023
Réf. : 23-102-L

Zones d'Actions Renforcées de catégorie 1

Région Hauts-de-France - Captage de Cantaing/Escaut (00364X0356)

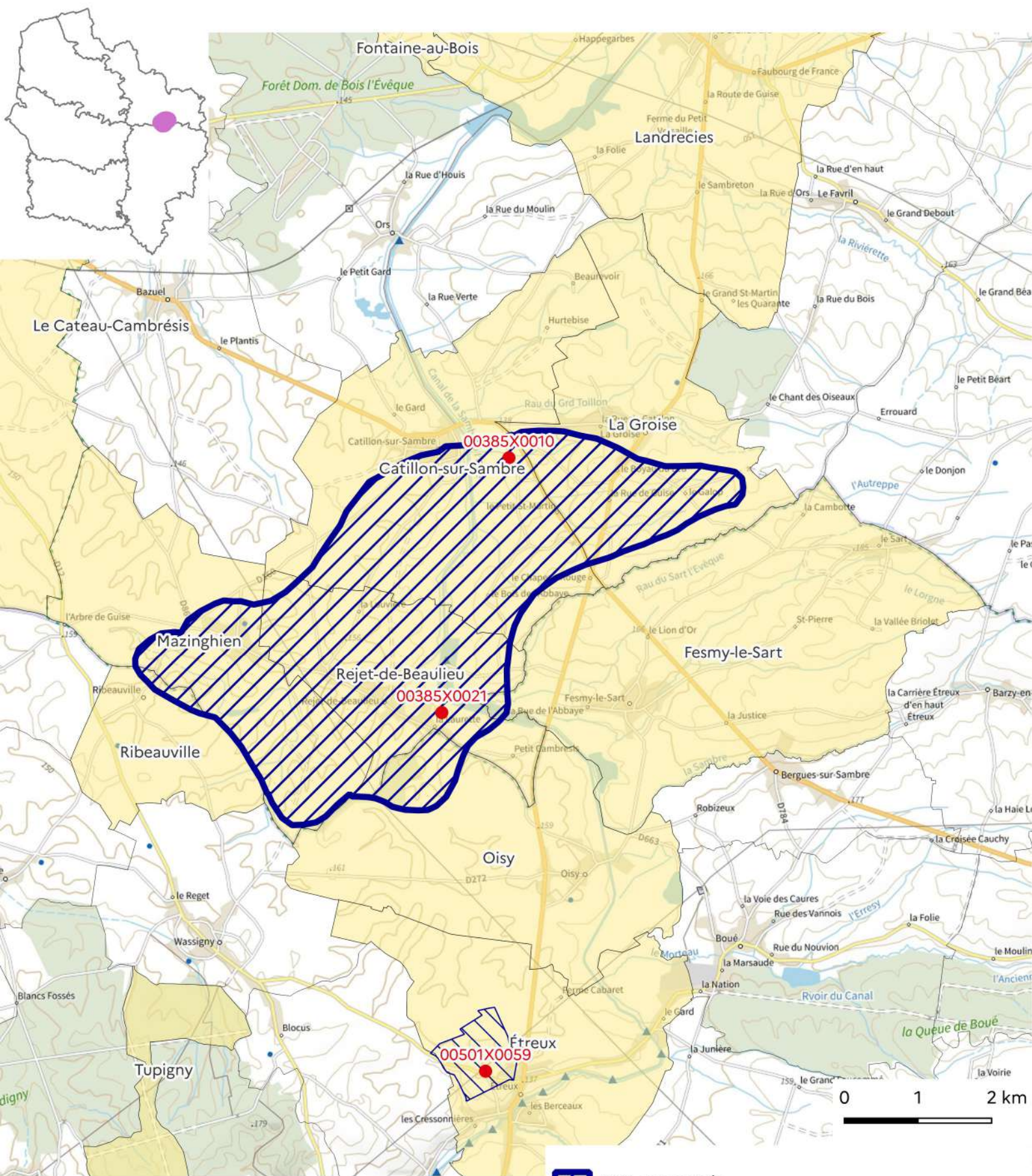







-  ZAR concernée
-  Autre ZAR
-  Captage concerné par une ZAR catégorie 1
-  Communes intégralement concernées par une ZAR
-  Communes partiellement concernées par une ZAR

Conception : DREAL Hauts-de-France/SIDDEE/PAD
 Données sources : DREAL HDF, IGN, réseau SISE-Eaux, Bassins Artois-Picardie et Seine-Normandie
 Fonds de plan :
 © IGN ADMIN EXPRESS® et © IGN plan v2®
 Date de réalisation : 25/08/2023
 Réf. : 23-102-L

Zones d'Actions Renforcées de catégorie 1

Région Hauts-de-France - captage de Catillon-sur-Sambre (00385X0010)

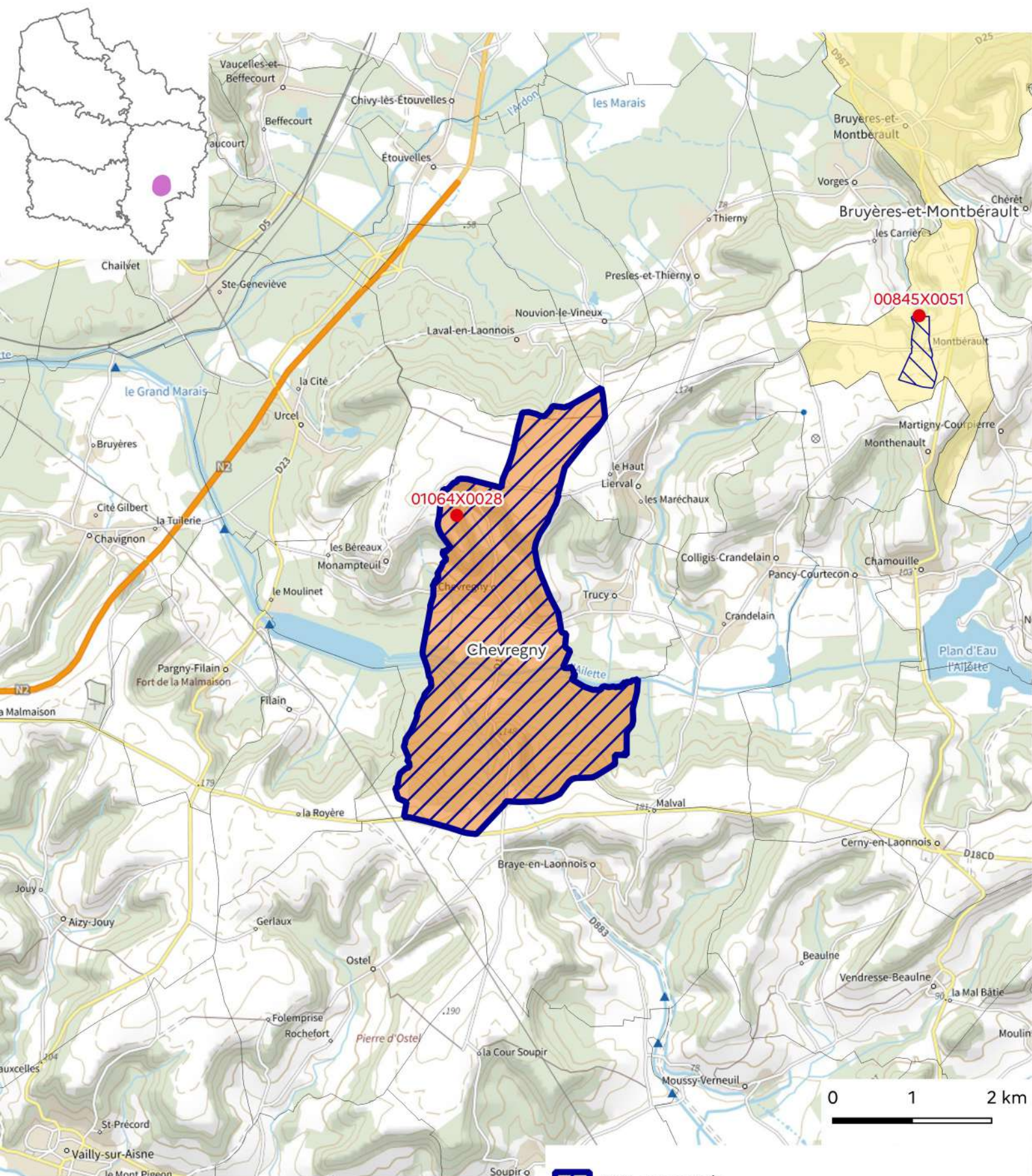







-  ZAR concernée
-  Autre ZAR
-  Captage concerné par une ZAR catégorie 1
-  Communes intégralement concernées par une ZAR
-  Communes partiellement concernées par une ZAR

Conception : DREAL Hauts-de-France/SIDDEE/PAD
 Données sources : DREAL HDF, IGN, réseau SISE-Eaux, Bassins Artois-Picardie et Seine-Normandie
 Fonds de plan :
 © IGN ADMIN EXPRESS® et © IGN plan v2®
 Date de réalisation : 25/08/2023
 Réf. : 23-102-L

Zones d'Actions Renforcées de catégorie 1

Région Hauts-de-France - captage de Chevregny (01064X0028)

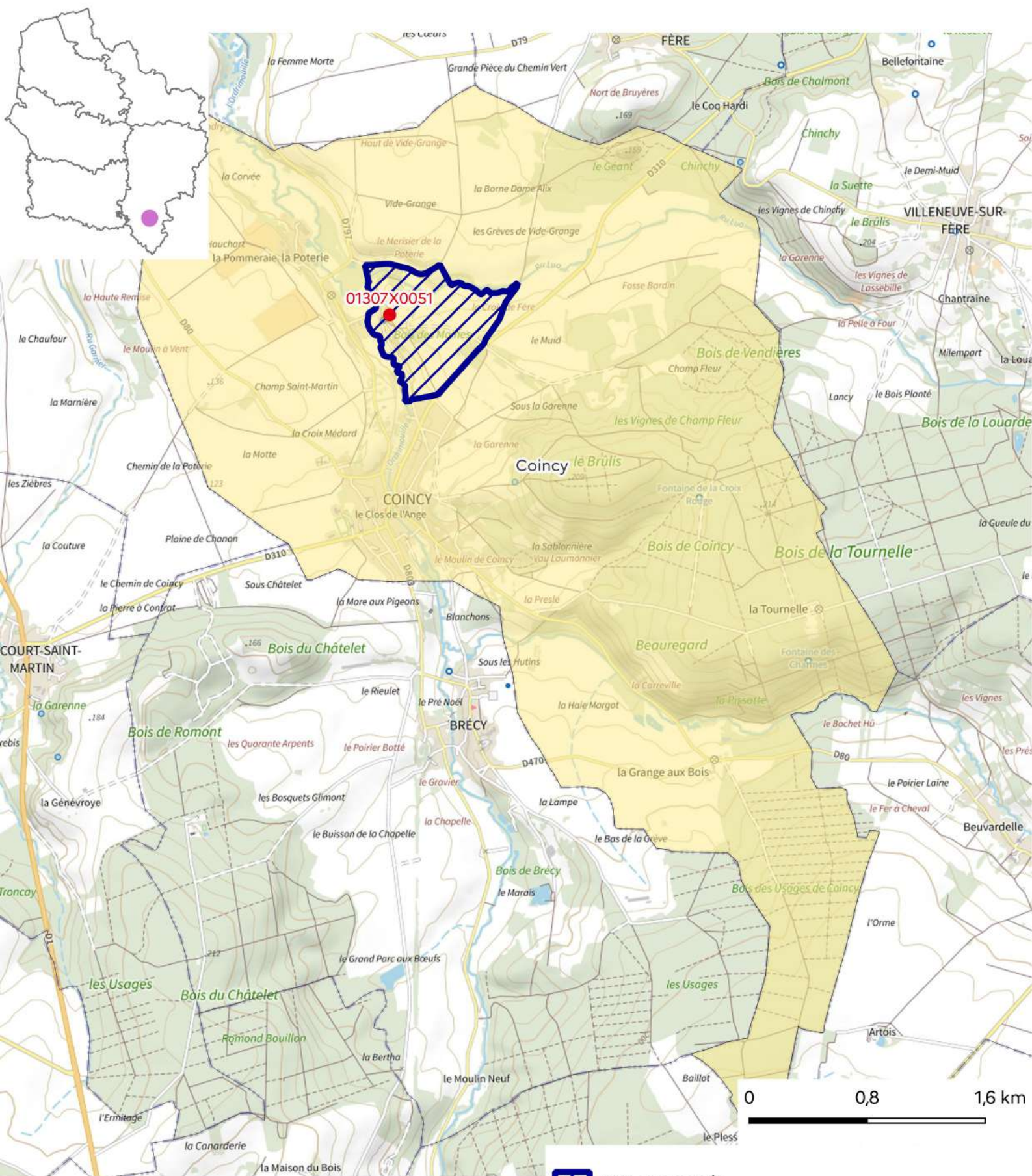







-  ZAR concernée
-  Autre ZAR
-  Captage concerné par une ZAR catégorie 1
-  Communes intégralement concernées par une ZAR
-  Communes partiellement concernées par une ZAR

Conception : DREAL Hauts-de-France/SIDDEE/PAD
Données sources : DREAL HDF, IGN, réseau SISE-Eaux, Bassins Artois-Picardie et Seine-Normandie
Fonds de plan :
© IGN ADMIN EXPRESS® et © IGN plan v2®
Date de réalisation : 25/08/2023
Réf. : 23-102-L

Zones d'Actions Renforcées de catégorie 1

Région Hauts-de-France - Captage de Coincy (01307X0051)

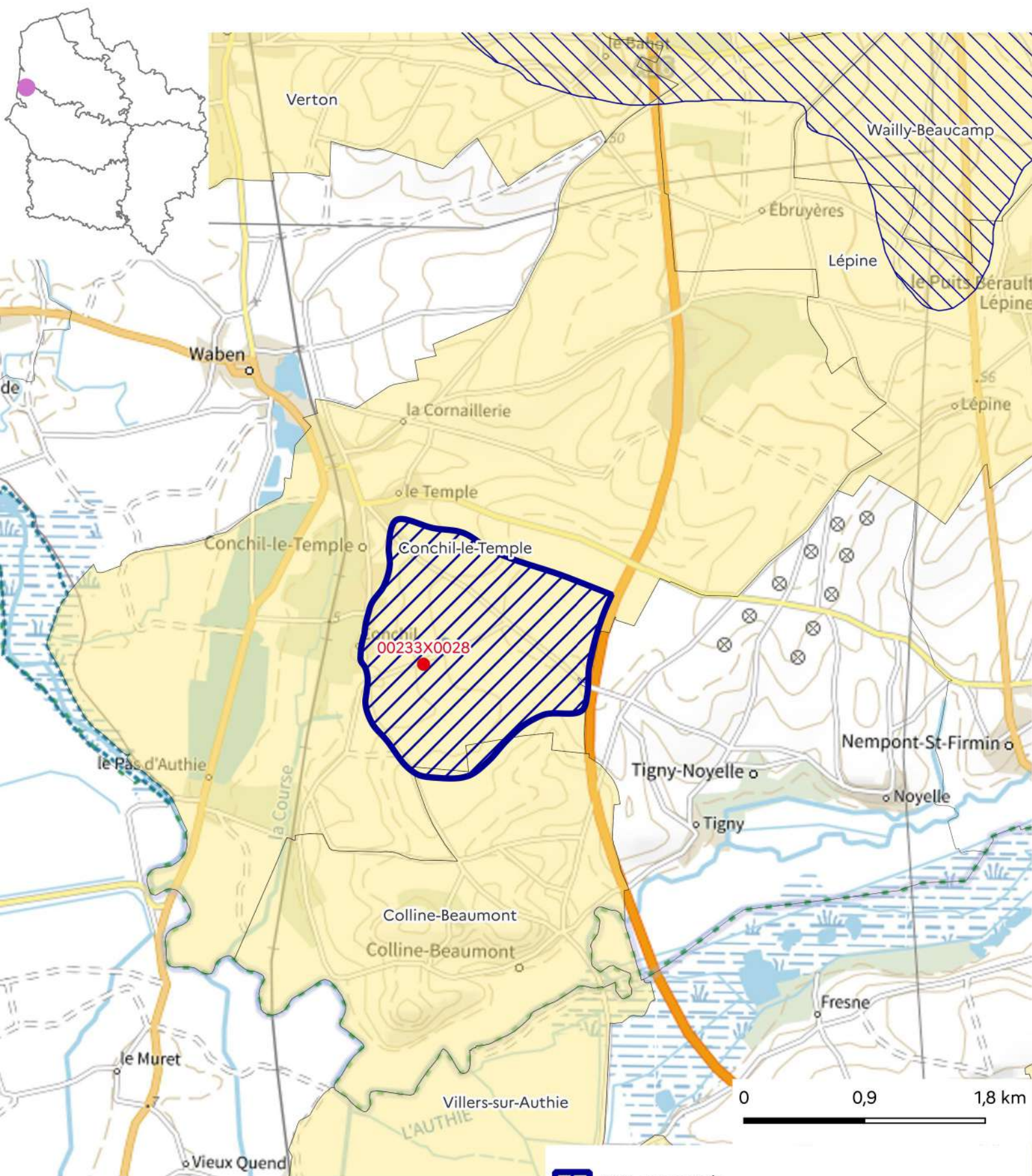







-  ZAR concernée
-  Autre ZAR
-  Captage concerné par une ZAR catégorie 1
-  Communes intégralement concernées par une ZAR
-  Communes partiellement concernées par une ZAR

Conception : DREAL Hauts-de-France/SIDDEE/PAD
 Données sources : DREAL HDF, IGN, réseau SISE-Eaux, Bassins Artois-Picardie et Seine-Normandie
 Fonds de plan :
 © IGN ADMIN EXPRESS® et © IGN plan v2®
 Date de réalisation : 25/08/2023
 Réf. : 23-102-L

Zones d'Actions Renforcées de catégorie 1

Région Hauts-de-France - captage de Conchil-le-Temple (00233X0028)

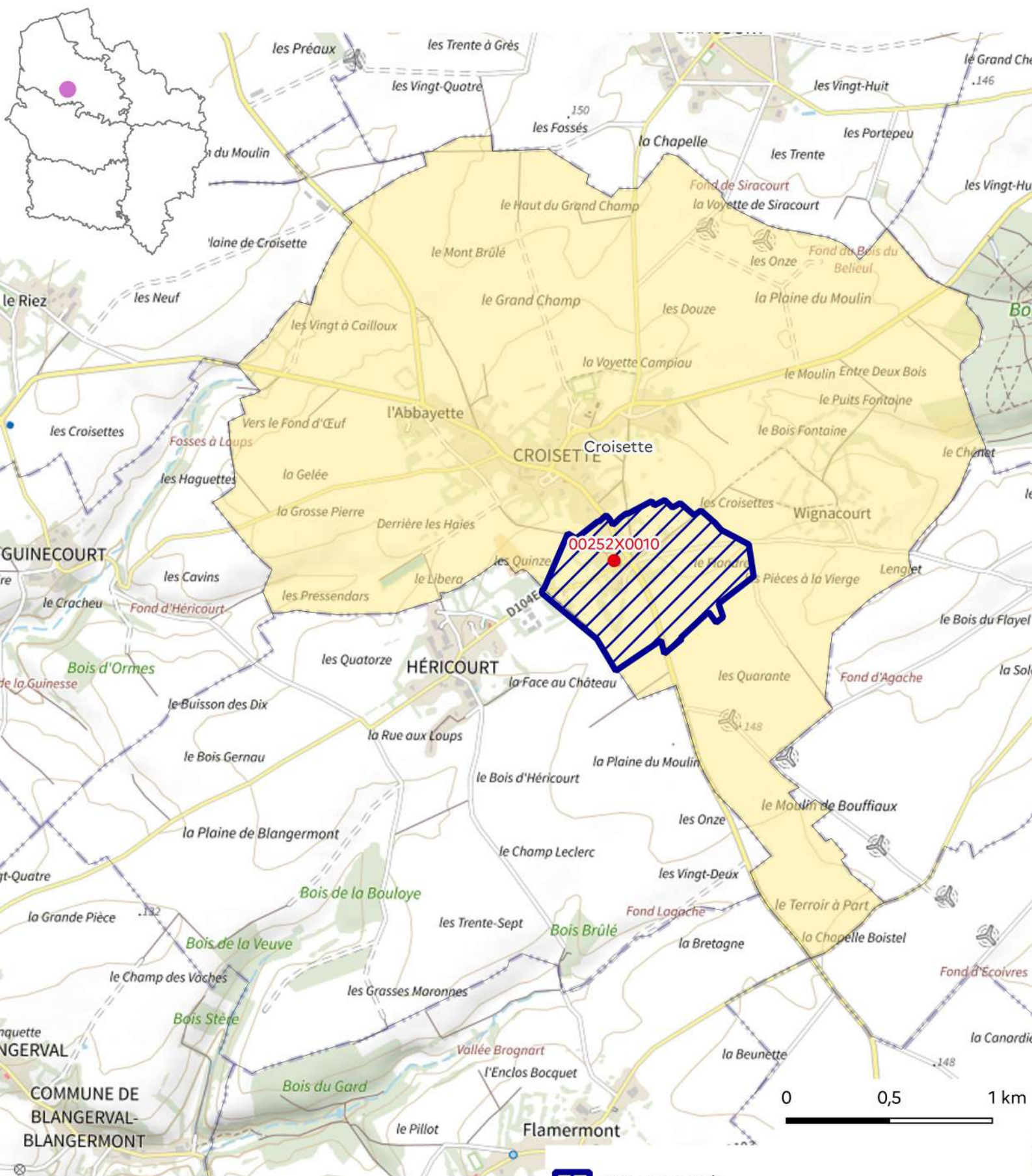







-  ZAR concernée
-  Autre ZAR
-  Captage concerné par une ZAR catégorie 1
-  Communes intégralement concernées par une ZAR
-  Communes partiellement concernées par une ZAR

Conception : DREAL Hauts-de-France/SIDDEE/PAD
Données sources : DREAL HDF, IGN, réseau SISE-Eaux, Bassins Artois-Picardie et Seine-Normandie
Fonds de plan :
© IGN ADMIN EXPRESS® et © IGN plan v2®
Date de réalisation : 25/08/2023
Réf. : 23-102-L

Zones d'Actions Renforcées de catégorie 1

Région Hauts-de-France - Captage de Croisette (00252X0010)

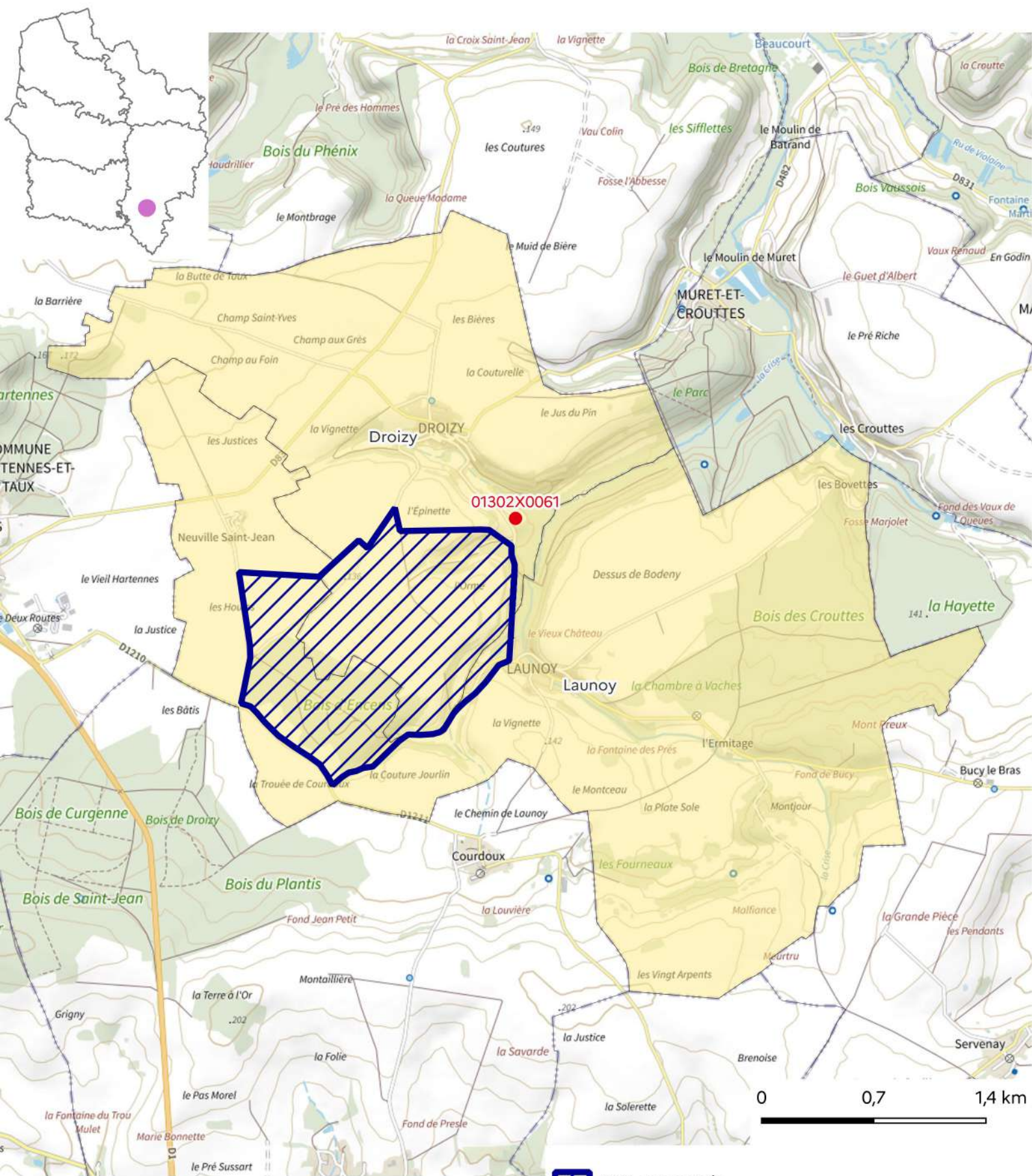







-  ZAR concernée
-  Autre ZAR
-  Captage concerné par une ZAR catégorie 1
-  Communes intégralement concernées par une ZAR
-  Communes partiellement concernées par une ZAR

Conception : DREAL Hauts-de-France/SIDDEE/PAD
 Données sources : DREAL HDF, IGN, réseau SISE-Eaux, Bassins Artois-Picardie et Seine-Normandie
 Fonds de plan :
 © IGN ADMIN EXPRESS® et © IGN plan v2®
 Date de réalisation : 25/08/2023
 Réf. : 23-102-L

Zones d'Actions Renforcées de catégorie 1

Région Hauts-de-France - Captage de Droizy (01302X0061)

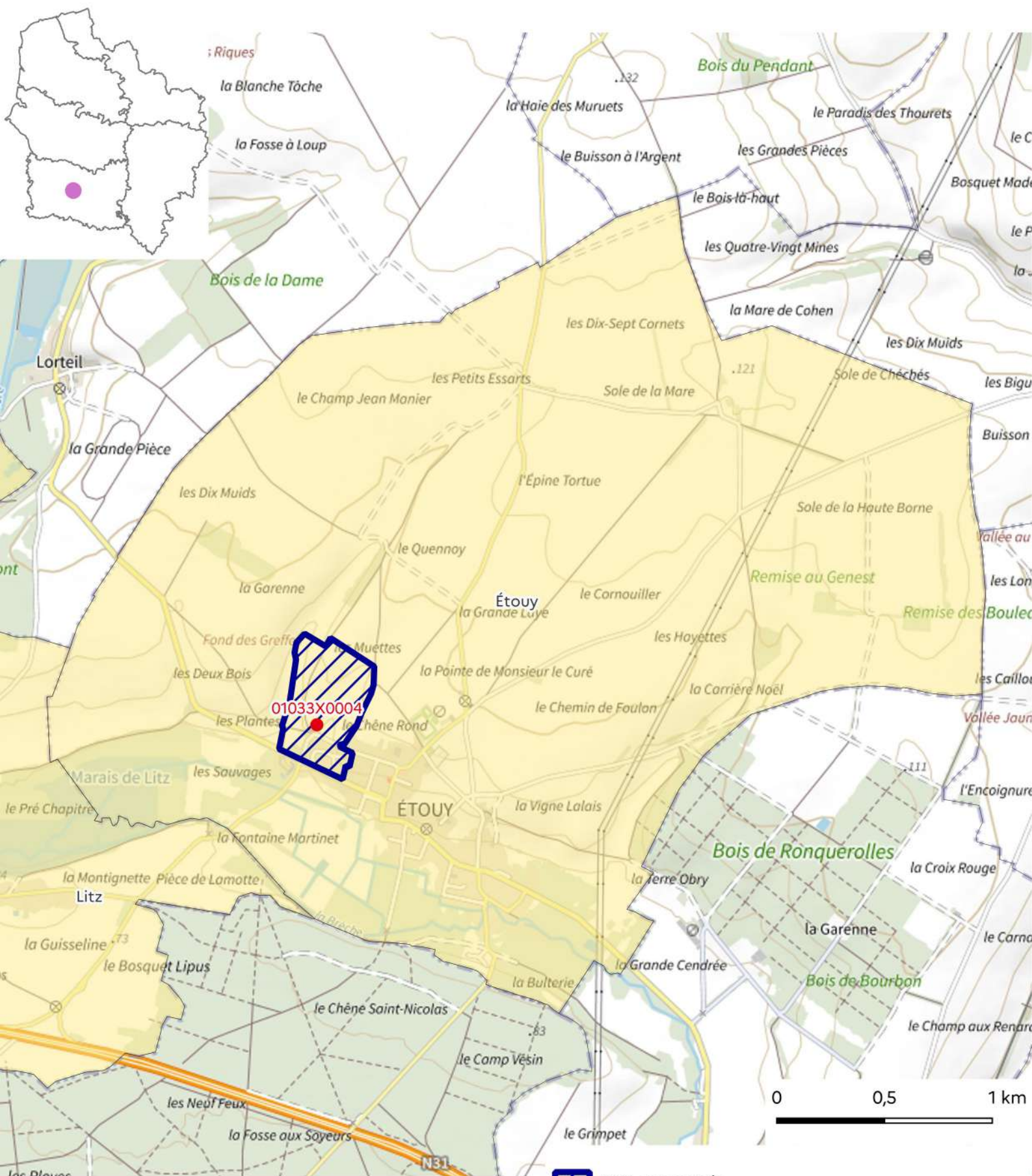







-  ZAR concernée
-  Autre ZAR
-  Captage concerné par une ZAR catégorie 1
-  Communes intégralement concernées par une ZAR
-  Communes partiellement concernées par une ZAR

Conception : DREAL Hauts-de-France/SIDDEE/PAD
 Données sources : DREAL HDF, IGN, réseau SISE-Eaux, Bassins Artois-Picardie et Seine-Normandie
 Fonds de plan :
 © IGN ADMIN EXPRESS® et © IGN plan v2®
 Date de réalisation : 25/08/2023
 Réf. : 23-102-L

Zones d'Actions Renforcées de catégorie 1

Région Hauts-de-France - captage de Etouy (01033X0004)

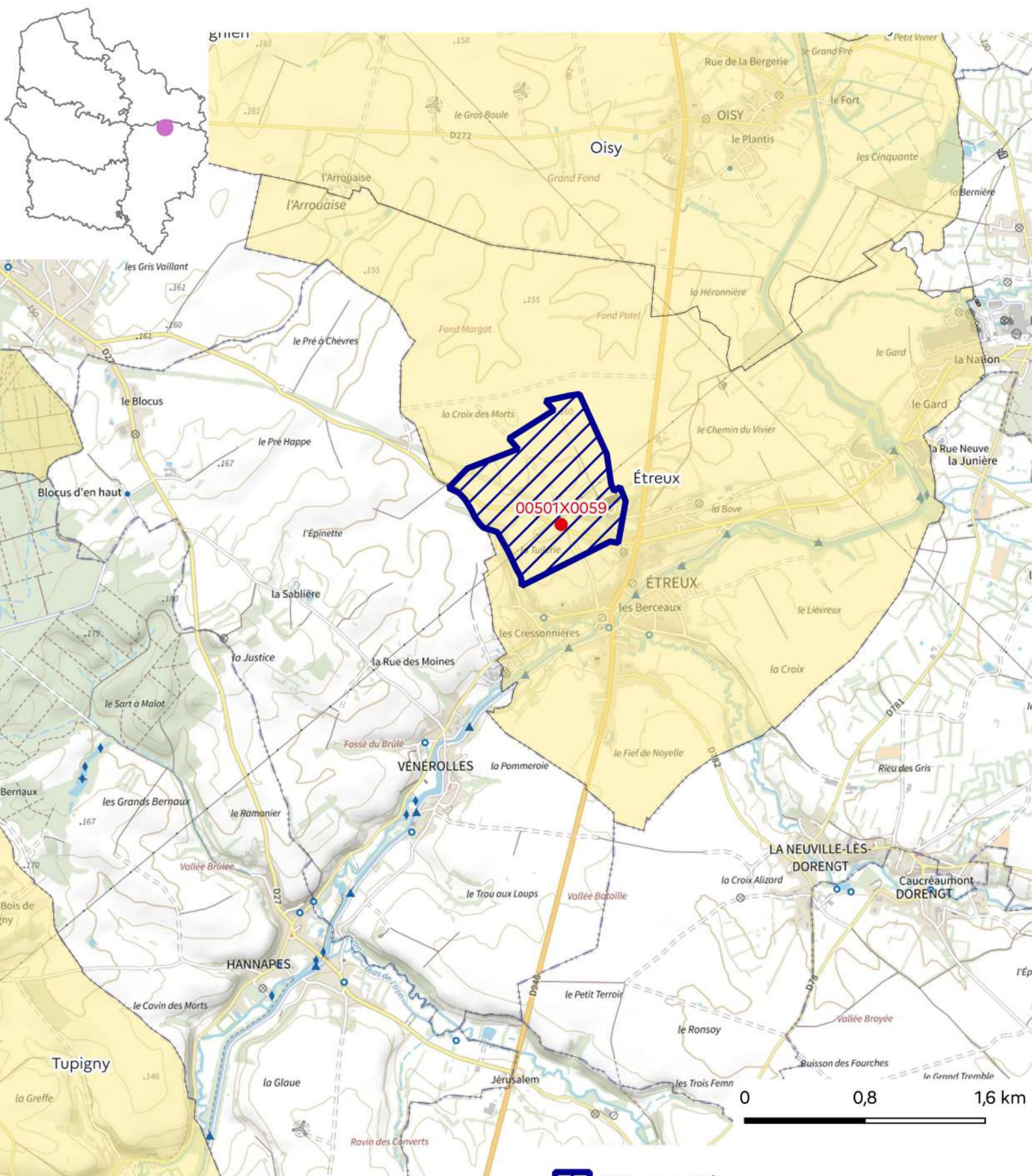







-  ZAR concernée
-  Autre ZAR
-  Captage concerné par une ZAR catégorie 1
-  Communes intégralement concernées par une ZAR
-  Communes partiellement concernées par une ZAR

Conception : DREAL Hauts-de-France/SIDDEE/PAD
 Données sources : DREAL HDF, IGN, réseau SISE-Eaux, Bassins Artois-Picardie et Seine-Normandie
 Fonds de plan :
 © IGN ADMIN EXPRESS® et © IGN plan v2®
 Date de réalisation : 25/08/2023
 Réf. : 23-102-L

Zones d'Actions Renforcées de catégorie 1

Région Hauts-de-France - captage de Etreux (00501X0059)

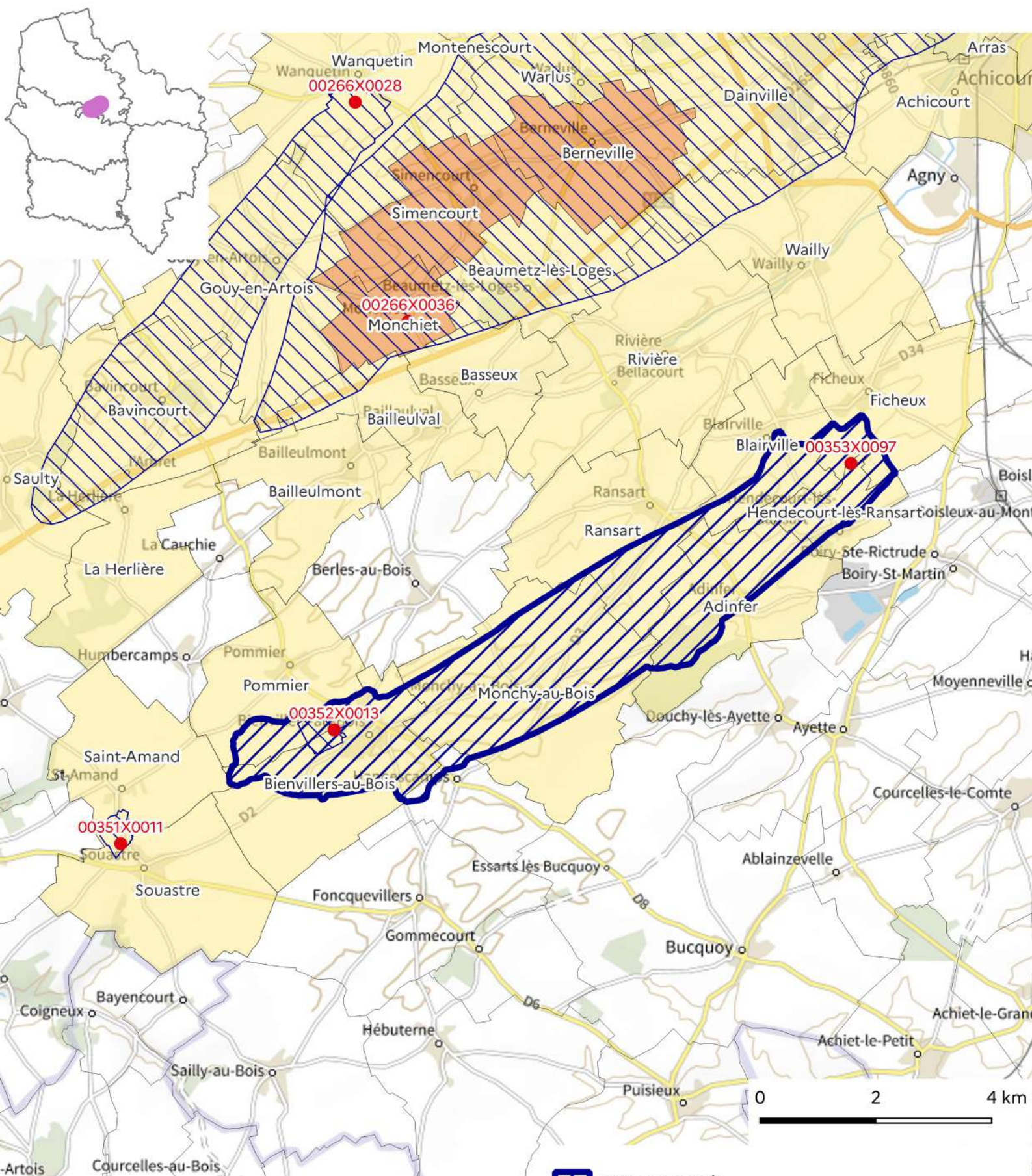







-  ZAR concernée
-  Autre ZAR
-  Captage concerné par une ZAR catégorie 1
-  Communes intégralement concernées par une ZAR
-  Communes partiellement concernées par une ZAR

Conception : DREAL Hauts-de-France/SIDDEE/PAD
Données sources : DREAL HDF, IGN, réseau SISE-Eaux, Bassins Artois-Picardie et Seine-Normandie
Fonds de plan :
© IGN ADMIN EXPRESS® et © IGN plan v2®
Date de réalisation : 25/08/2023
Réf. : 23-102-L

Zones d'Actions Renforcées de catégorie 1

Région Hauts-de-France - captage de Ficheux (00353X0097)

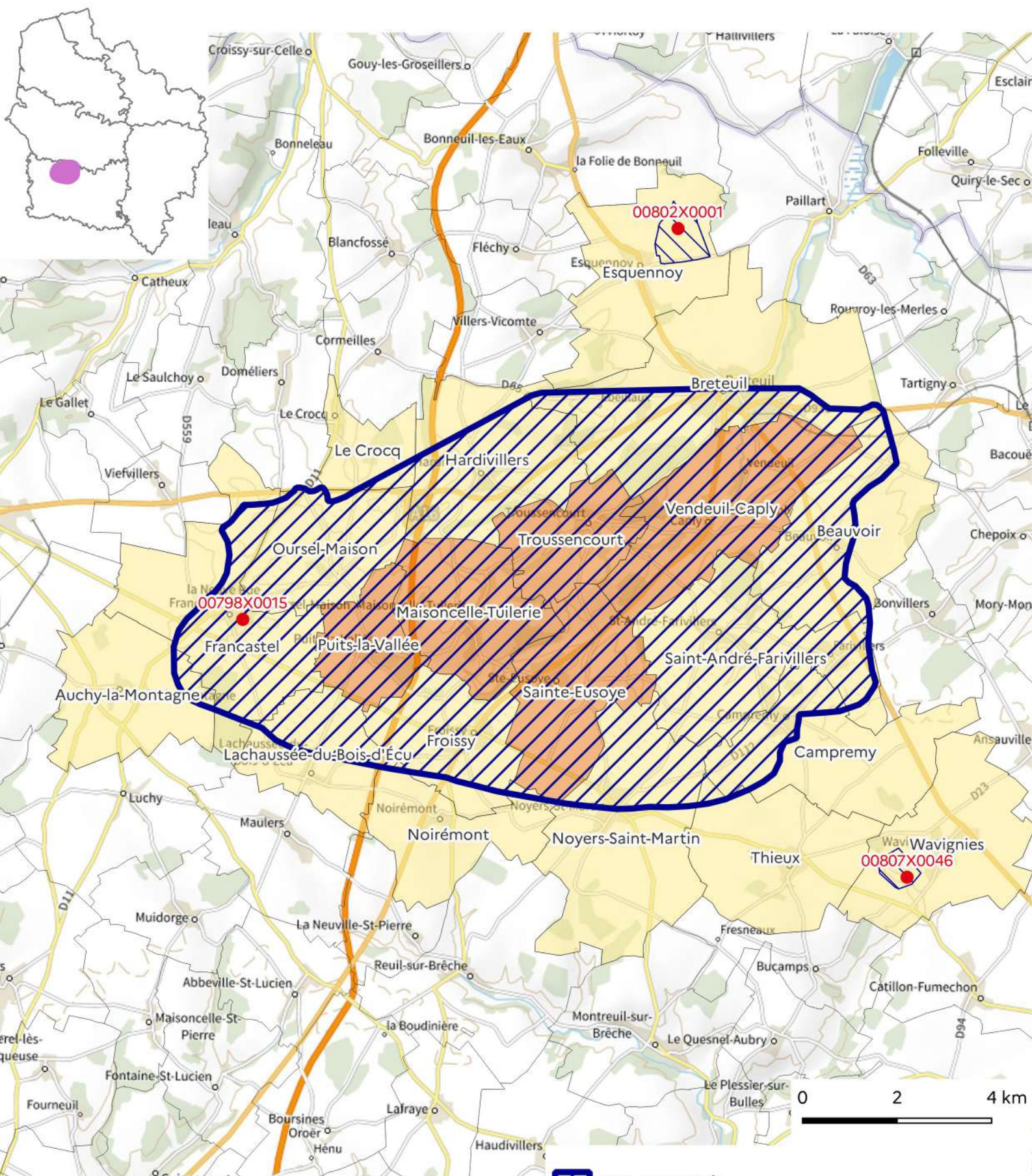







-  ZAR concernée
-  Autre ZAR
-  Captage concerné par une ZAR catégorie 1
-  Communes intégralement concernées par une ZAR
-  Communes partiellement concernées par une ZAR

Conception : DREAL Hauts-de-France/SIDDEE/PAD
 Données sources : DREAL HDF, IGN, réseau SISE-Eaux, Bassins Artois-Picardie et Seine-Normandie
 Fonds de plan :
 © IGN ADMIN EXPRESS® et © IGN plan v2®
 Date de réalisation : 25/08/2023
 Réf. : 23-102-L

Zones d'Actions Renforcées de catégorie 1

Région Hauts-de-France - captage de Franc Castel (00798X0015)

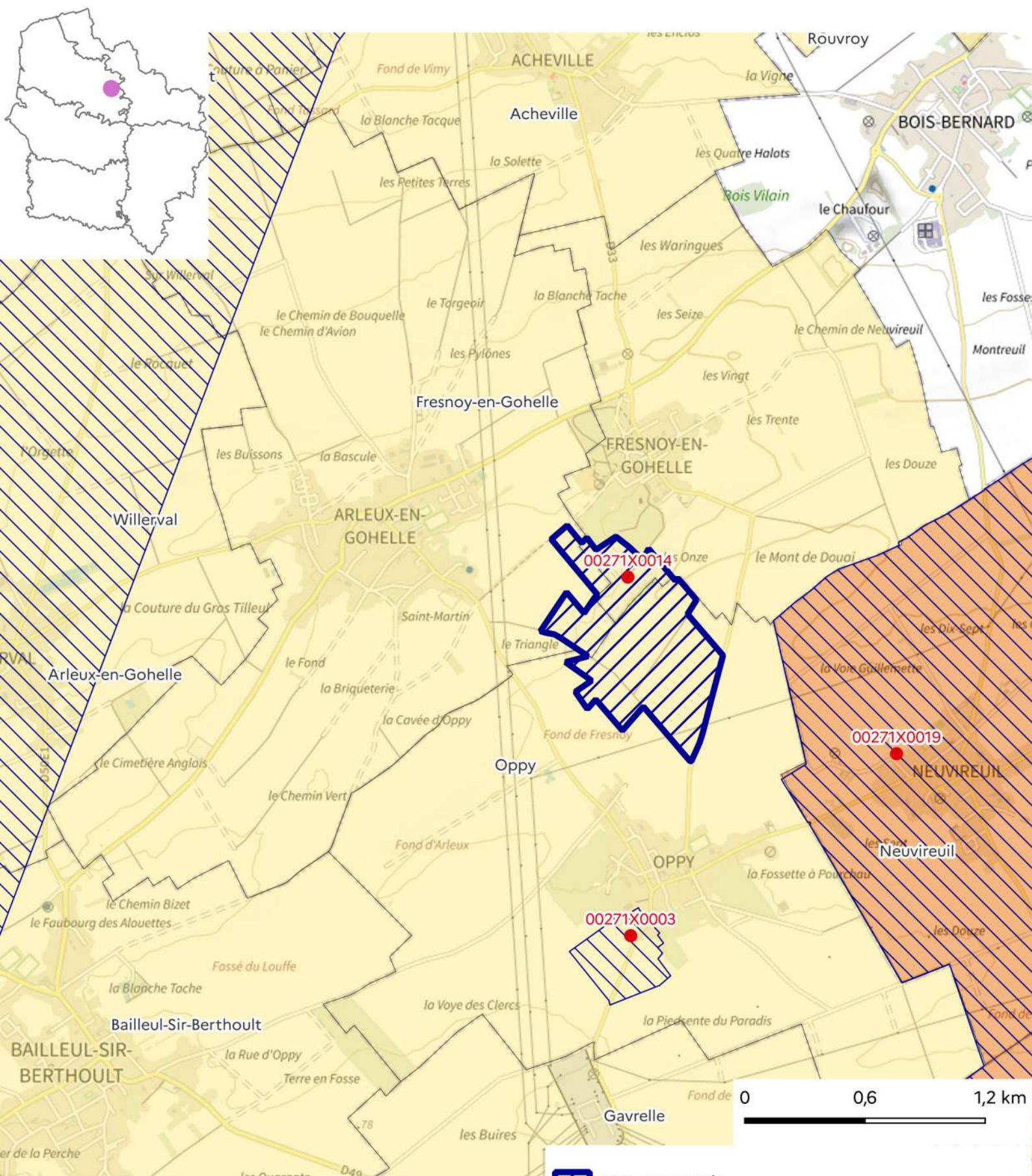


-  ZAR concernée
-  Autre ZAR
-  Captage concerné par une ZAR catégorie 1
-  Communes intégralement concernées par une ZAR
-  Communes partiellement concernées par une ZAR






Conception : DREAL Hauts-de-France/SIDDEE/PAD
Données sources : DREAL HDF, IGN, réseau SISE-Eaux, Bassins Artois-Picardie et Seine-Normandie
Fonds de plan :
© IGN ADMIN EXPRESS® et © IGN plan v2®
Date de réalisation : 25/08/2023
Réf. : 23-102-L

Zones d'Actions Renforcées de catégorie 1

Région Hauts-de-France - Captage de Fresnoy-en-Gohelle (00271X0014)

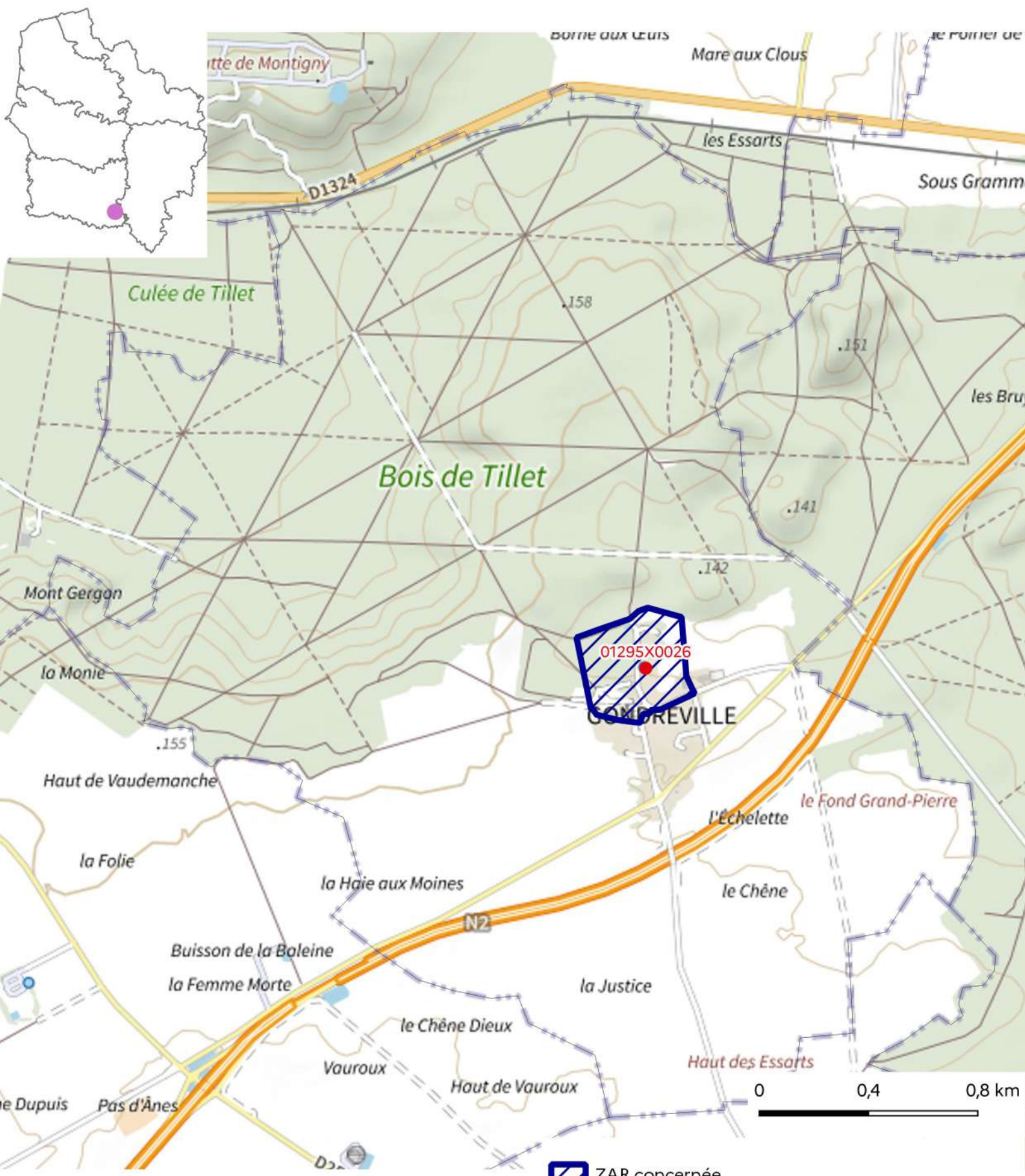







Conception : DREAL Hauts-de-France/SIDDEE/PAD
 Données sources : DREAL HDF, IGN, réseau SISE-Eaux, Bassins Artois-Picardie et Seine-Normandie
 Fonds de plan :
 © IGN ADMIN EXPRESS® et © IGN plan v2®
 Date de réalisation : 25/08/2023
 Réf. : 23-102-L

-  ZAR concernée
-  Autre ZAR
-  Captage concerné par une ZAR catégorie 1
-  Communes intégralement concernées par une ZAR
-  Communes partiellement concernées par une ZAR

Zones d'Actions Renforcées de catégorie 1

Région Hauts-de-France - captage de Gondreville (01295X0026)

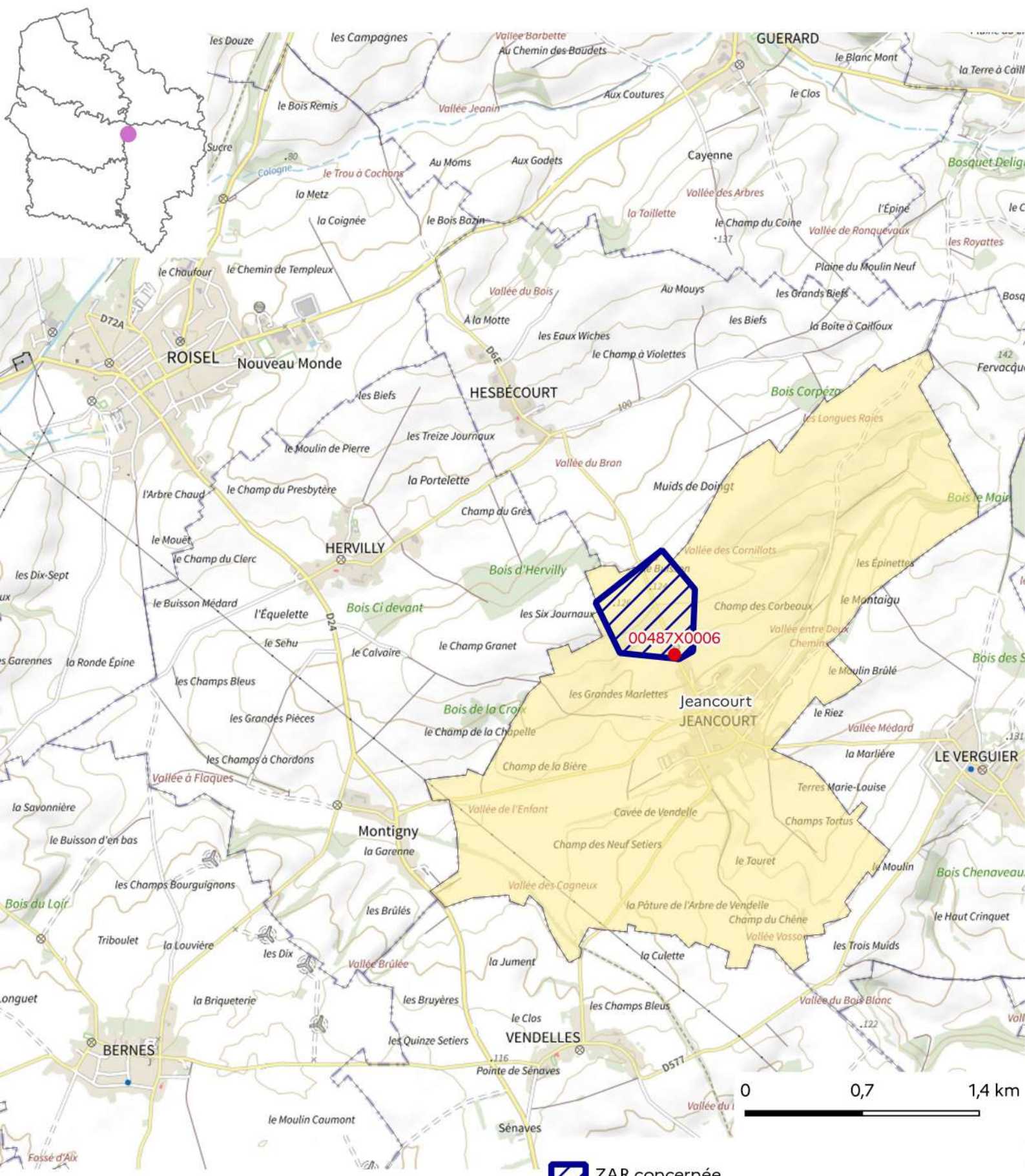







-  ZAR concernée
-  Autre ZAR
-  Captage concerné par une ZAR catégorie 1
-  Communes intégralement concernées par une ZAR
-  Communes partiellement concernées par une ZAR

Conception : DREAL Hauts-de-France/SIDDEE/PAD
 Données sources : DREAL HDF, IGN, réseau SISE-Eaux, Bassins Artois-Picardie et Seine-Normandie
 Fonds de plan :
 © IGN ADMIN EXPRESS® et © IGN plan v2®
 Date de réalisation : 25/08/2023
 Réf. : 23-102-L

Zones d'Actions Renforcées de catégorie 1

Région Hauts-de-France - Captage de Jeancourt (00487X0006)

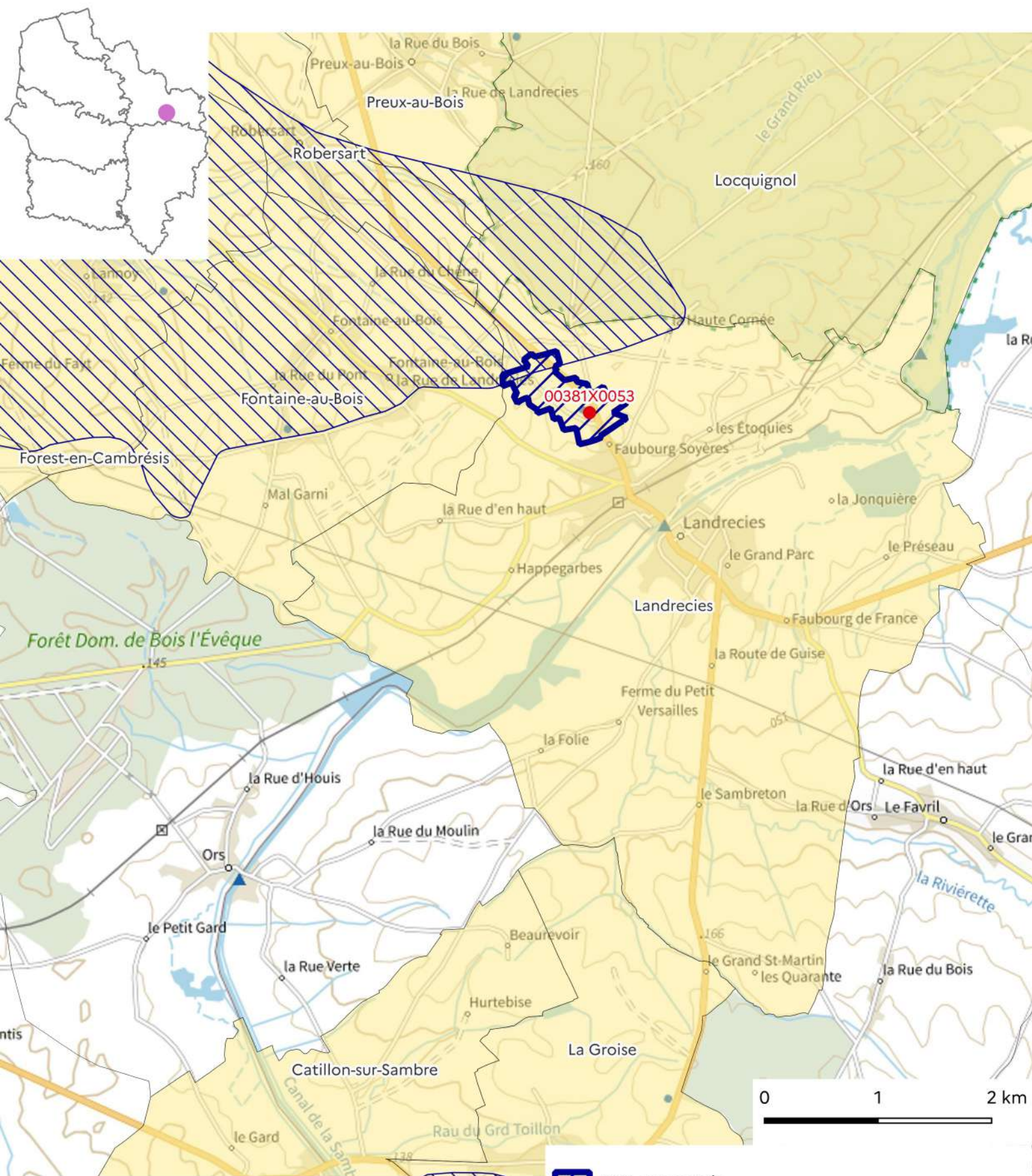







-  ZAR concernée
-  Autre ZAR
-  Captage concerné par une ZAR catégorie 1
-  Communes intégralement concernées par une ZAR
-  Communes partiellement concernées par une ZAR

Conception : DREAL Hauts-de-France/SIDDEE/PAD
 Données sources : DREAL HDF, IGN, réseau SISE-Eaux, Bassins Artois-Picardie et Seine-Normandie
 Fonds de plan :
 © IGN ADMIN EXPRESS® et © IGN plan v2®
 Date de réalisation : 25/08/2023
 Réf. : 23-102-L

Zones d'Actions Renforcées de catégorie 1

Région Hauts-de-France - captage de Landrecies (00381X0053)

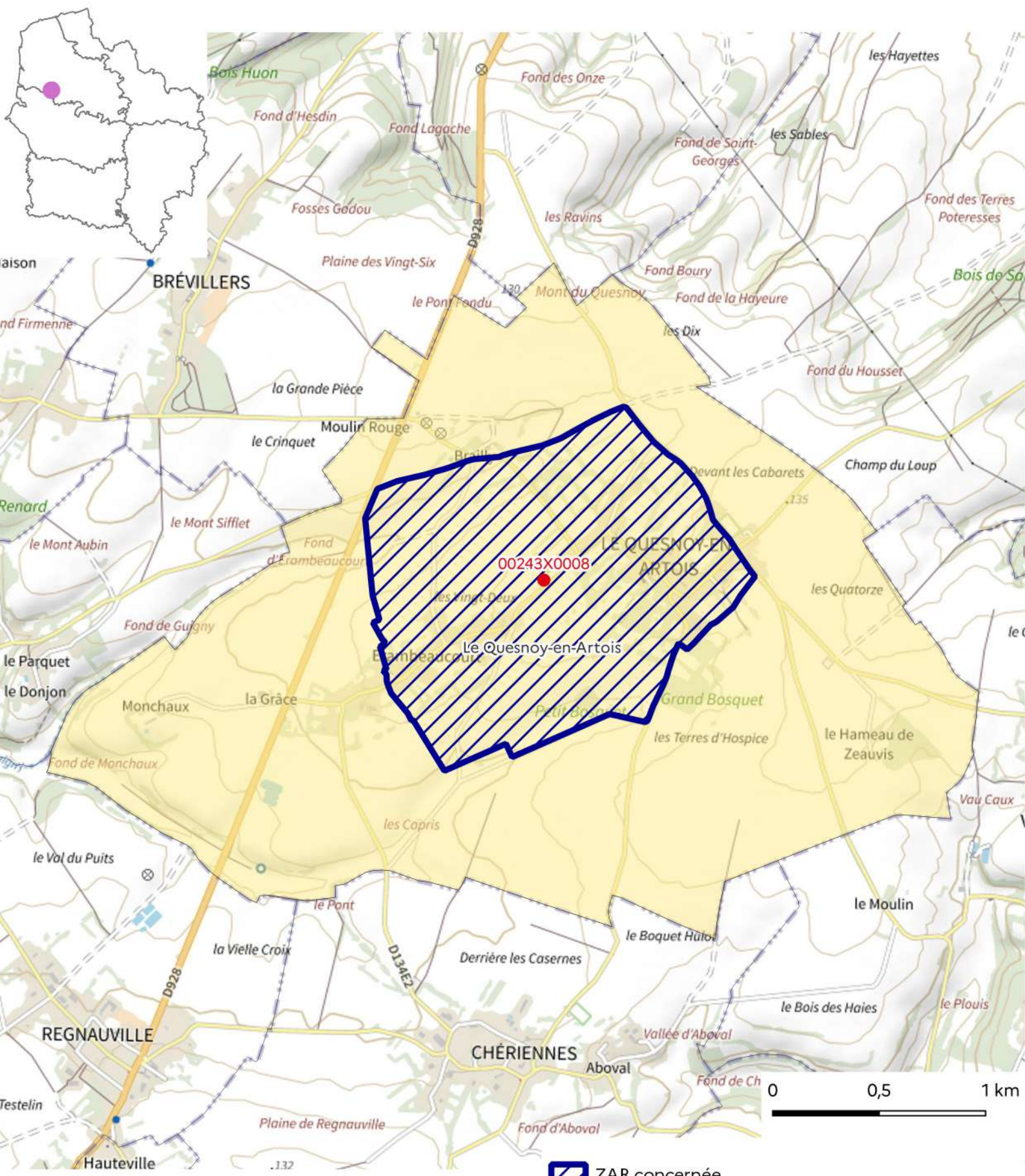







-  ZAR concernée
-  Autre ZAR
-  Captage concerné par une ZAR catégorie 1
-  Communes intégralement concernées par une ZAR
-  Communes partiellement concernées par une ZAR

Conception : DREAL Hauts-de-France/SIDDEE/PAD
 Données sources : DREAL HDF, IGN, réseau SISE-Eaux, Bassins Artois-Picardie et Seine-Normandie
 Fonds de plan :
 © IGN ADMIN EXPRESS® et © IGN plan v2®
 Date de réalisation : 25/08/2023
 Réf. : 23-102-L

Zones d'Actions Renforcées de catégorie 1

Région Hauts-de-France - captage de Le Quesnoy-en-Artois (00243X0008)

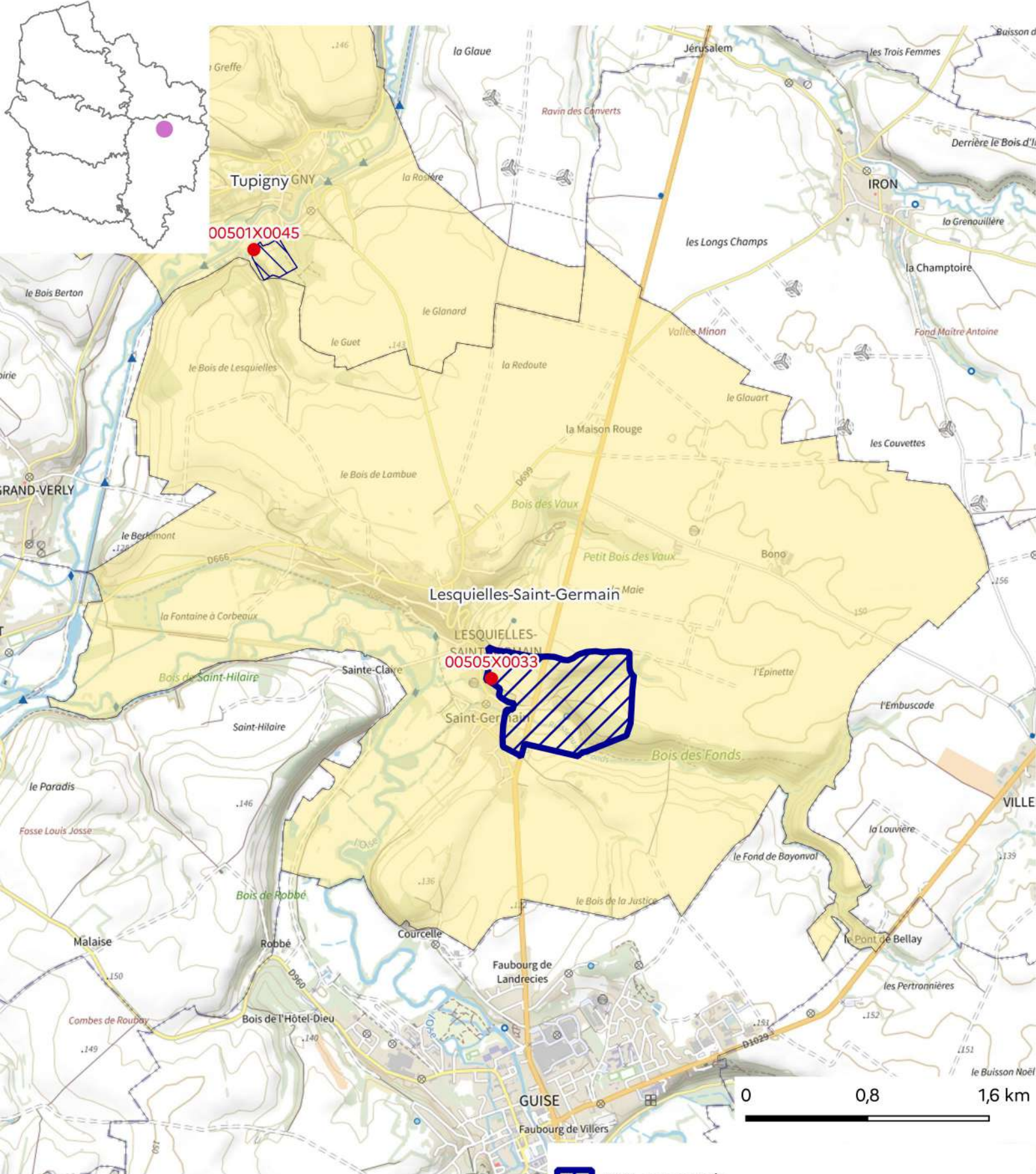







-  ZAR concernée
-  Autre ZAR
-  Captage concerné par une ZAR catégorie 1
-  Communes intégralement concernées par une ZAR
-  Communes partiellement concernées par une ZAR

Conception : DREAL Hauts-de-France/SIDDEE/PAD
 Données sources : DREAL HDF, IGN, réseau SISE-Eaux, Bassins Artois-Picardie et Seine-Normandie
 Fonds de plan :
 © IGN ADMIN EXPRESS® et © IGN plan v2®
 Date de réalisation : 25/08/2023
 Réf. : 23-102-L

Zones d'Actions Renforcées de catégorie 1

Région Hauts-de-France - captage de Lesquielles-Saint-Germain (00505X0033)

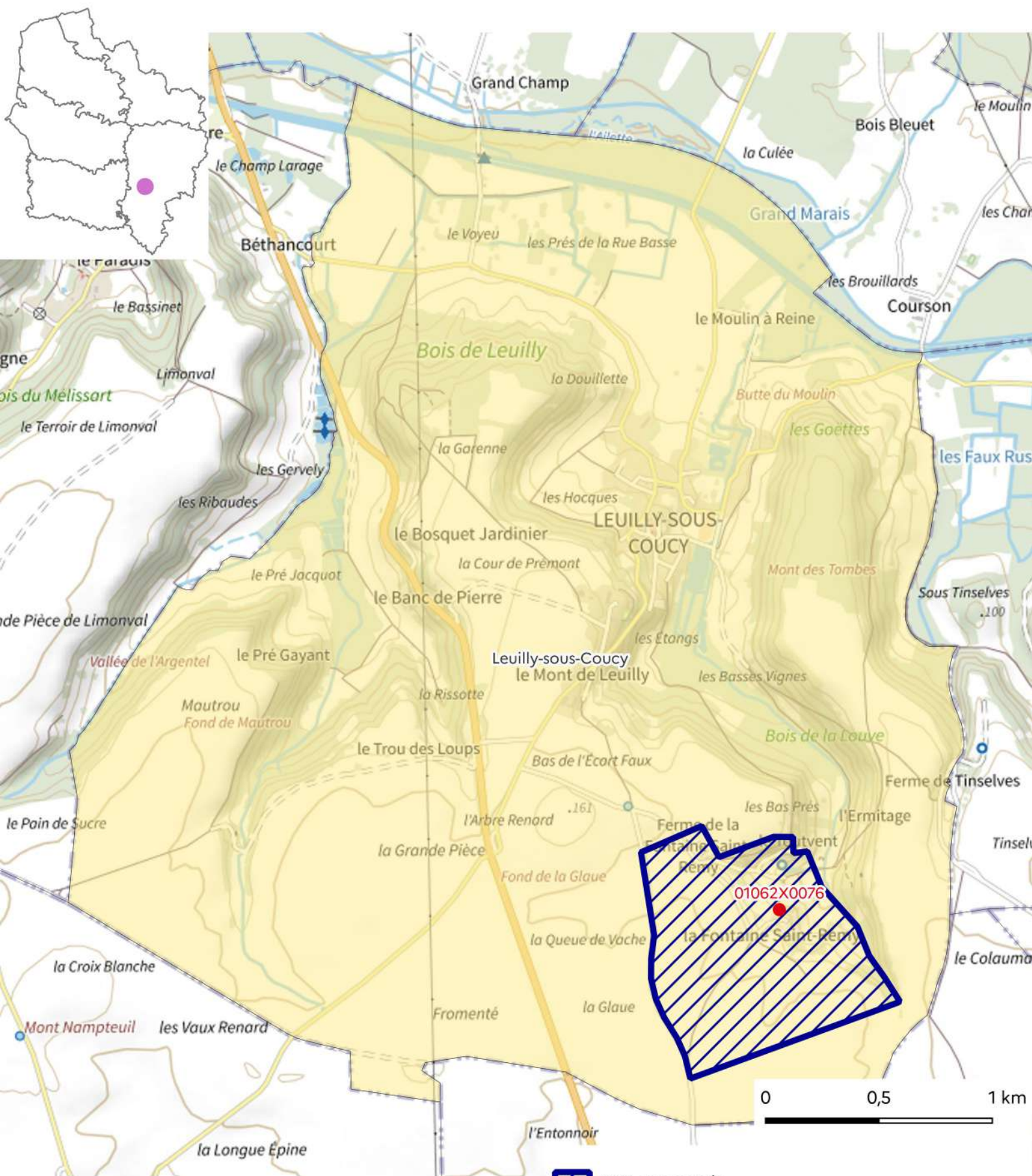







-  ZAR concernée
-  Autre ZAR
-  Captage concerné par une ZAR catégorie 1
-  Communes intégralement concernées par une ZAR
-  Communes partiellement concernées par une ZAR

Conception : DREAL Hauts-de-France/SIDDEE/PAD
 Données sources : DREAL HDF, IGN, réseau SISE-Eaux, Bassins Artois-Picardie et Seine-Normandie
 Fonds de plan :
 © IGN ADMIN EXPRESS® et © IGN plan v2®
 Date de réalisation : 25/08/2023
 Réf. : 23-102-L

Zones d'Actions Renforcées de catégorie 1

Région Hauts-de-France - Captage de Leuilly-sous-Coucy (01062X0076)

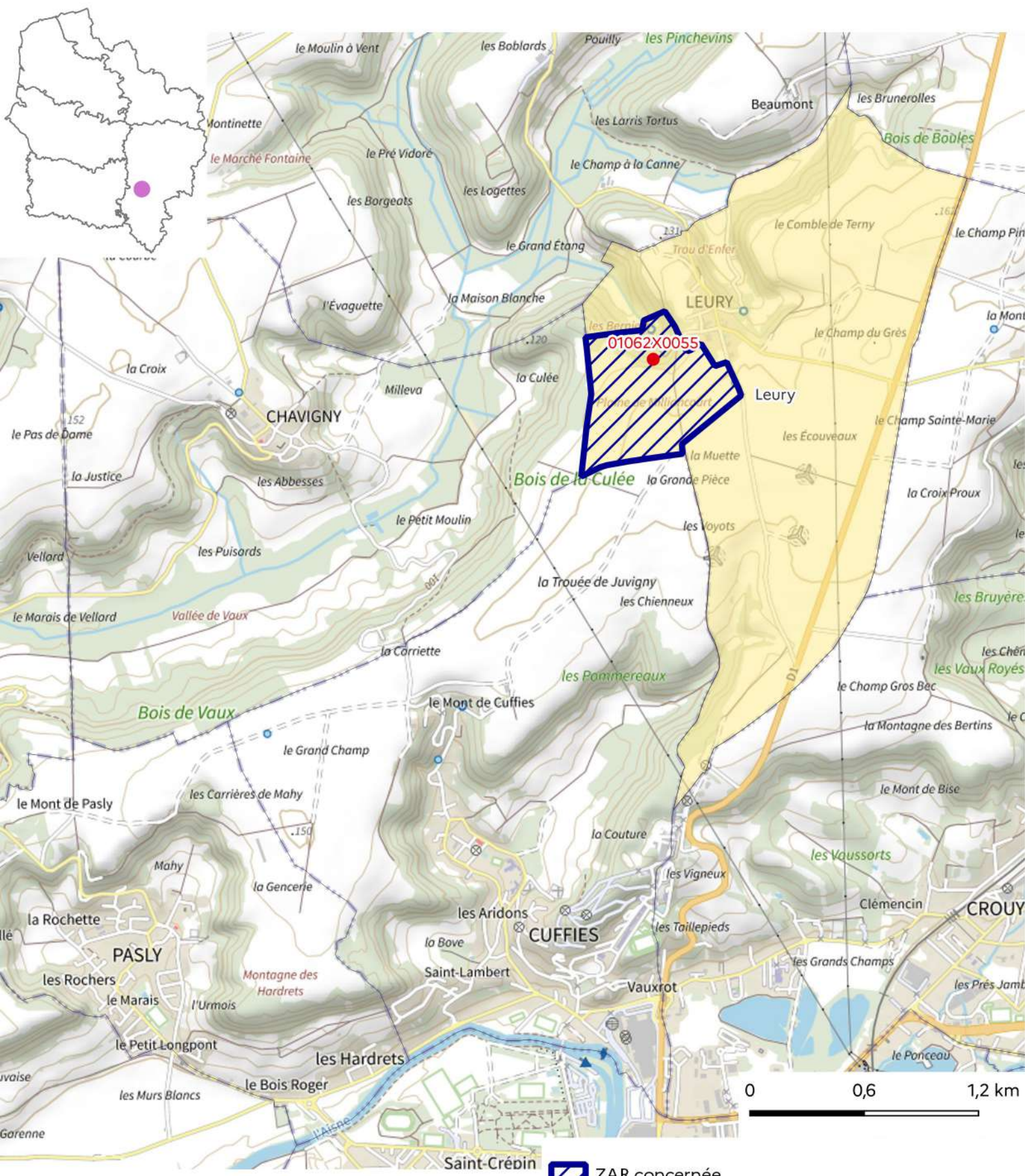







-  ZAR concernée
-  Autre ZAR
-  Captage concerné par une ZAR catégorie 1
-  Communes intégralement concernées par une ZAR
-  Communes partiellement concernées par une ZAR

Conception : DREAL Hauts-de-France/SIDDEE/PAD
 Données sources : DREAL HDF, IGN, réseau SISE-Eaux, Bassins Artois-Picardie et Seine-Normandie
 Fonds de plan :
 © IGN ADMIN EXPRESS® et © IGN plan v2®
 Date de réalisation : 25/08/2023
 Réf. : 23-102-L

Zones d'Actions Renforcées de catégorie 1

Région Hauts-de-France - captage de Leury (01062X0055)

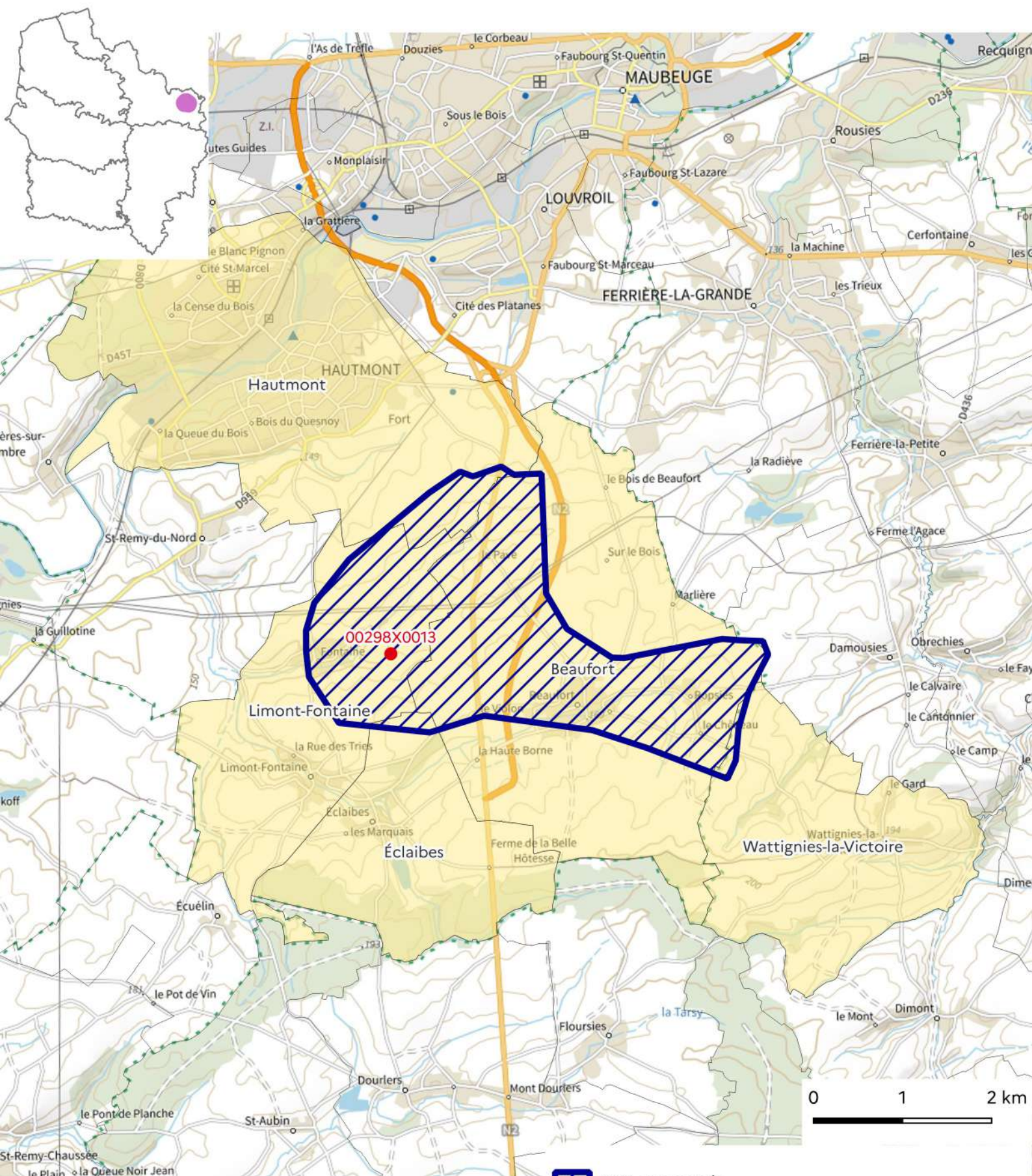







-  ZAR concernée
-  Autre ZAR
-  Captage concerné par une ZAR catégorie 1
-  Communes intégralement concernées par une ZAR
-  Communes partiellement concernées par une ZAR

Conception : DREAL Hauts-de-France/SIDDEE/PAD
 Données sources : DREAL HDF, IGN, réseau SISE-Eaux, Bassins Artois-Picardie et Seine-Normandie
 Fonds de plan :
 © IGN ADMIN EXPRESS® et © IGN plan v2®
 Date de réalisation : 25/08/2023
 Réf. : 23-102-L

Zones d'Actions Renforcées de catégorie 1

Région Hauts-de-France - captage de Limont-Fontaine (00298X0013)

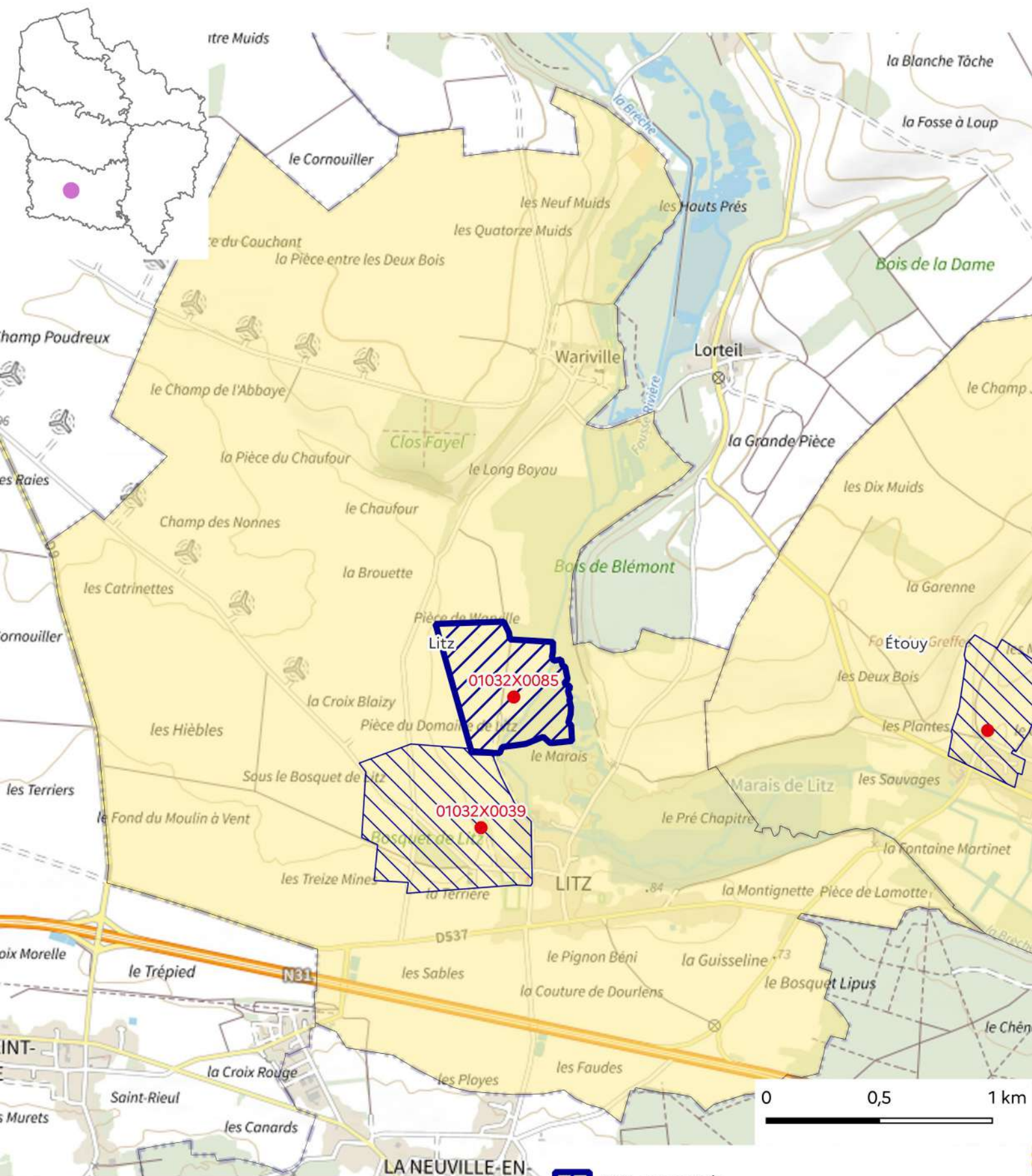







-  ZAR concernée
-  Autre ZAR
-  Captage concerné par une ZAR catégorie 1
-  Communes intégralement concernées par une ZAR
-  Communes partiellement concernées par une ZAR

Conception : DREAL Hauts-de-France/SIDDEE/PAD
Données sources : DREAL HDF, IGN, réseau SISE-Eaux, Bassins Artois-Picardie et Seine-Normandie
Fonds de plan :
© IGN ADMIN EXPRESS® et © IGN plan v2®
Date de réalisation : 25/08/2023
Réf. : 23-102-L

Zones d'Actions Renforcées de catégorie 1

Région Hauts-de-France - captage de Litz F4 (01032X0085)

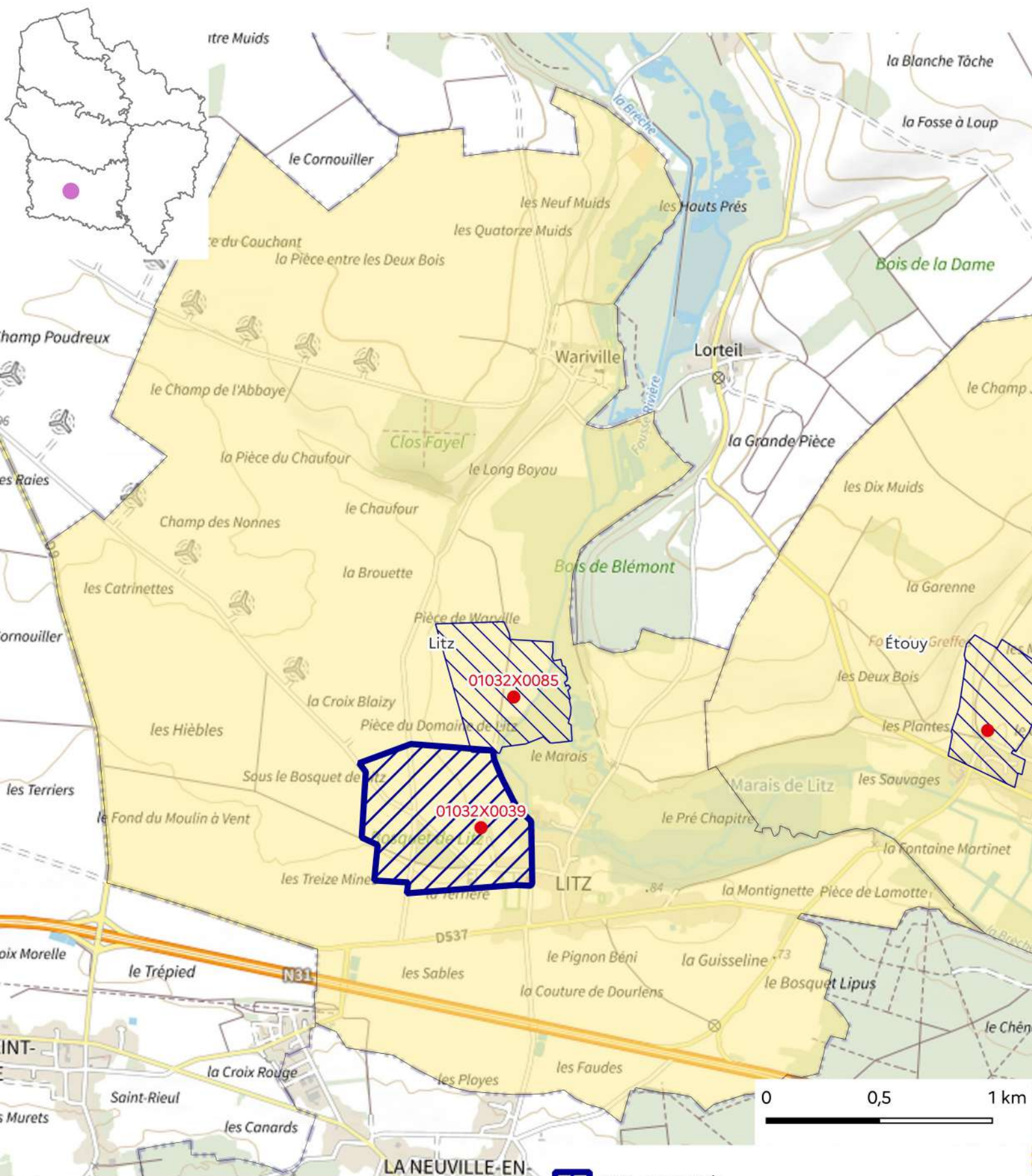







-  ZAR concernée
-  Autre ZAR
-  Captage concerné par une ZAR catégorie 1
-  Communes intégralement concernées par une ZAR
-  Communes partiellement concernées par une ZAR

Conception : DREAL Hauts-de-France/SIDDEE/PAD
 Données sources : DREAL HDF, IGN, réseau SISE-Eaux, Bassins Artois-Picardie et Seine-Normandie
 Fonds de plan :
 © IGN ADMIN EXPRESS® et © IGN plan v2®
 Date de réalisation : 25/08/2023
 Réf. : 23-102-L

Zones d'Actions Renforcées de catégorie 1

Région Hauts-de-France - captage de Litz (01032X0039)

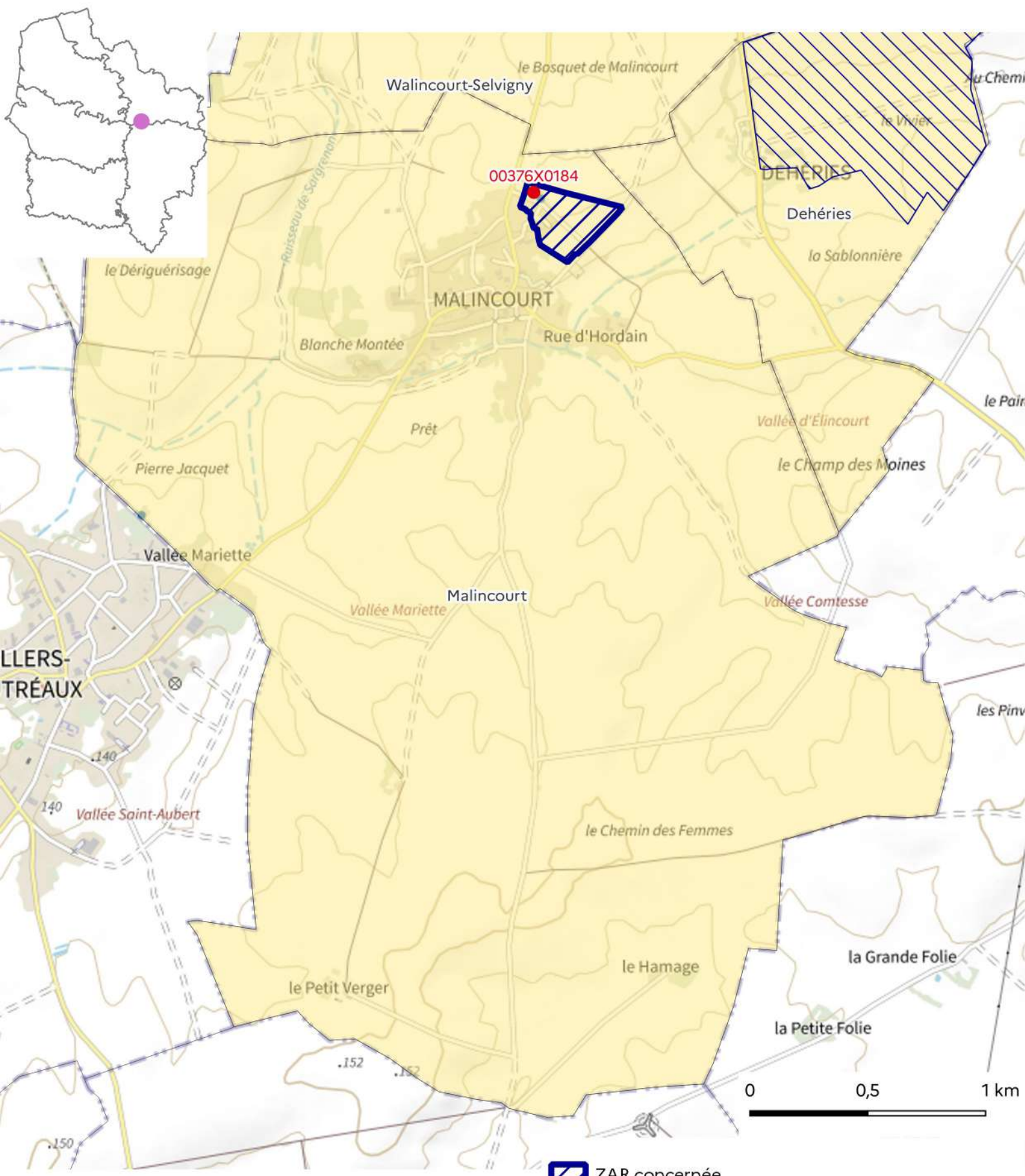







-  ZAR concernée
-  Autre ZAR
-  Captage concerné par une ZAR catégorie 1
-  Communes intégralement concernées par une ZAR
-  Communes partiellement concernées par une ZAR

Conception : DREAL Hauts-de-France/SIDDEE/PAD
 Données sources : DREAL HDF, IGN, réseau SISE-Eaux, Bassins Artois-Picardie et Seine-Normandie
 Fonds de plan :
 © IGN ADMIN EXPRESS® et © IGN plan v2®
 Date de réalisation : 25/08/2023
 Réf. : 23-102-L

Zones d'Actions Renforcées de catégorie 1

Région Hauts-de-France - captage de Malincourt (00376X0184)

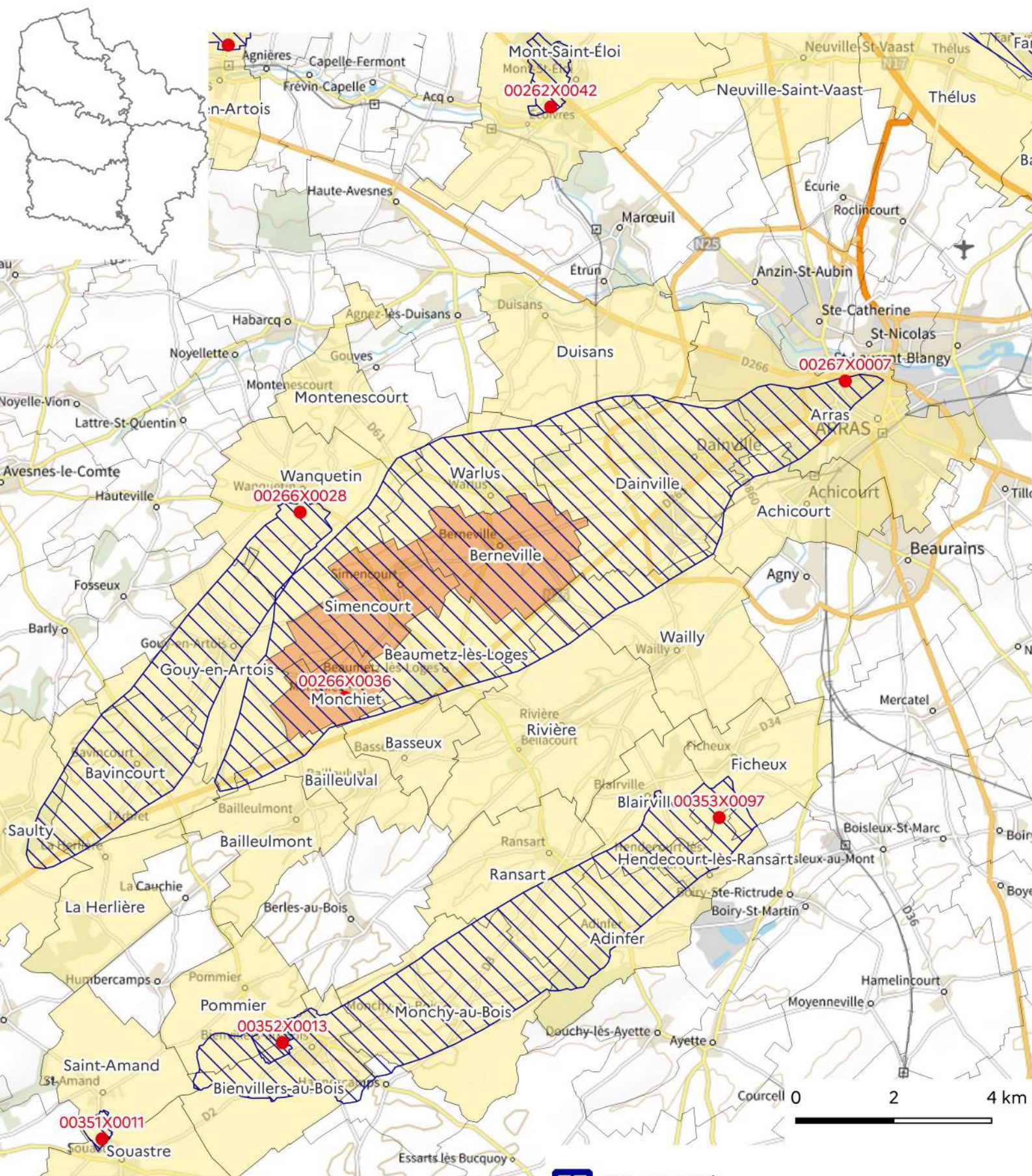







-  ZAR concernée
-  Autre ZAR
-  Captage concerné par une ZAR catégorie 1
-  Communes intégralement concernées par une ZAR
-  Communes partiellement concernées par une ZAR

Conception : DREAL Hauts-de-France/SIDDEE/PAD
Données sources : DREAL HDF, IGN, réseau SISE-Eaux, Bassins Artois-Picardie et Seine-Normandie
Fonds de plan :
© IGN ADMIN EXPRESS® et © IGN plan v2®
Date de réalisation : 25/08/2023
Réf. : 23-102-L

Zones d'Actions Renforcées de catégorie 1

Région Hauts-de-France - captage de Monchiet (00266X0036)

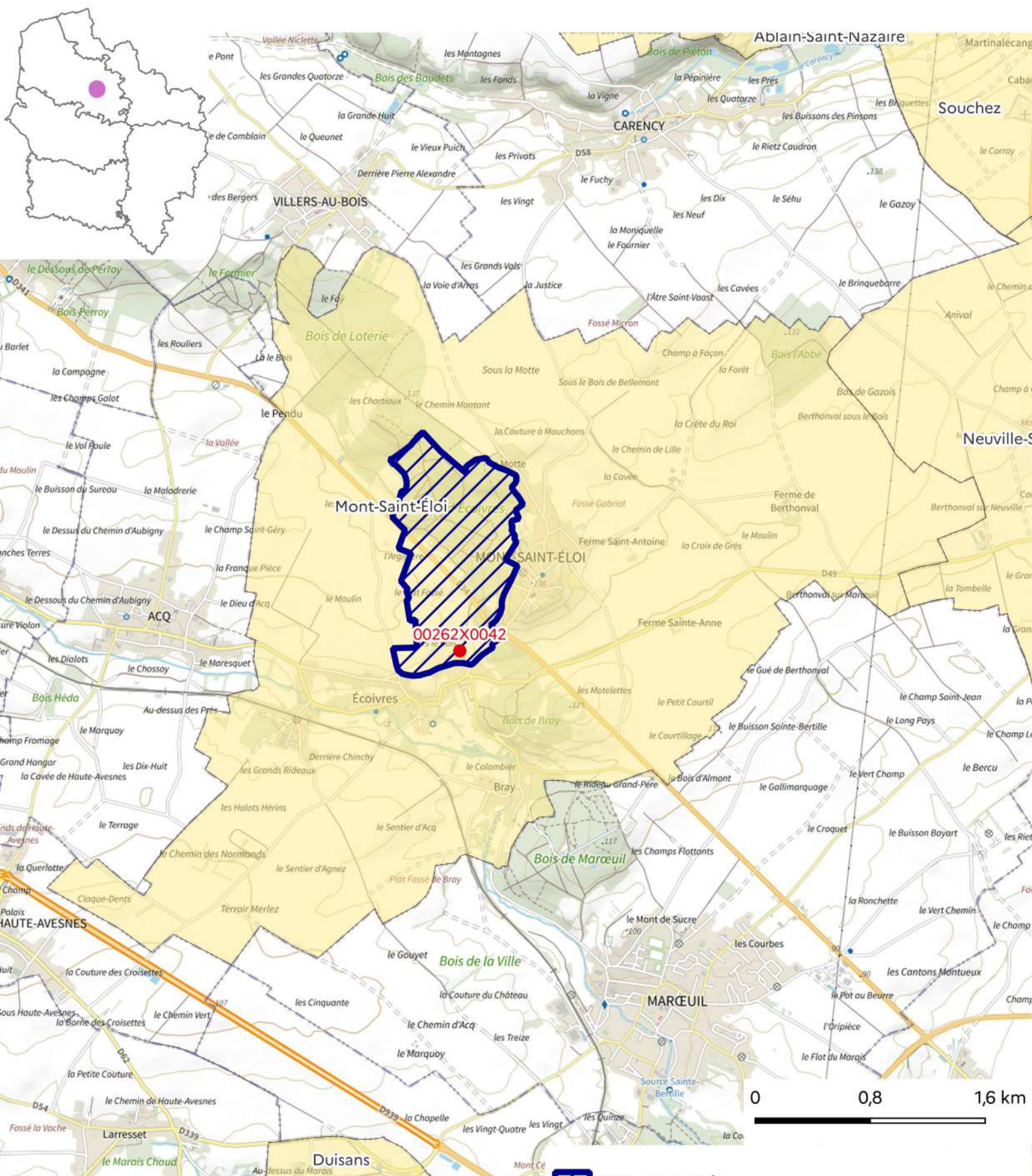


-  ZAR concernée
-  Autre ZAR
-  Captage concerné par une ZAR catégorie 1
-  Communes intégralement concernées par une ZAR
-  Communes partiellement concernées par une ZAR

Conception : DREAL Hauts-de-France/SIDDEE/PAD
 Données sources : DREAL HDF, IGN, réseau SISE-Eaux, Bassins Artois-Picardie et Seine-Normandie
 Fonds de plan :
 © IGN ADMIN EXPRESS® et © IGN plan v2®
 Date de réalisation : 25/08/2023
 Réf. : 23-102-L


Zones d'Actions Renforcées de catégorie 1

Région Hauts-de-France - captage de Mont St. Eloi (00262X0042)



 ZAR concernée

 Autre ZAR

 Captage concerné par une ZAR catégorie 1

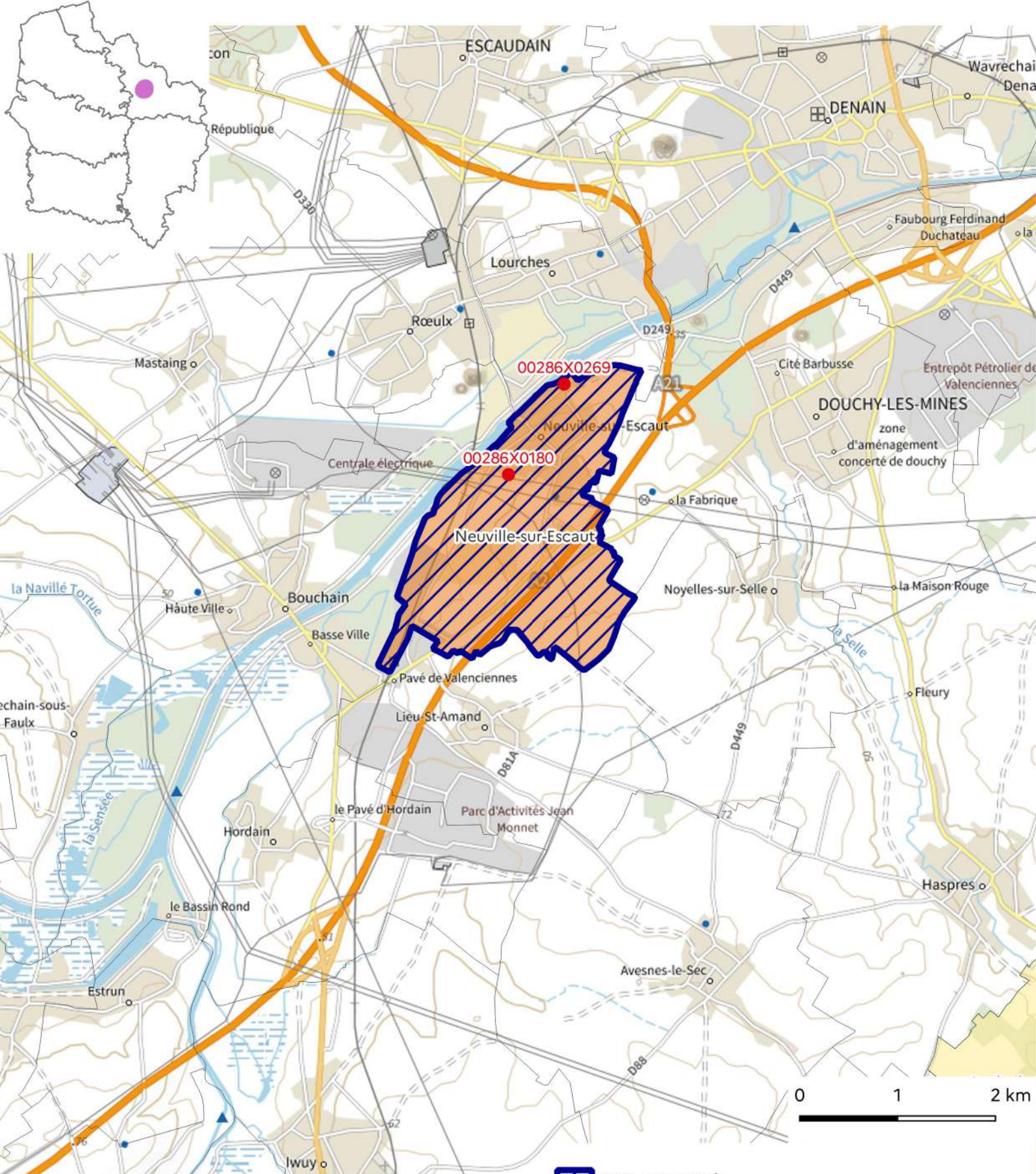
 Communes intégralement concernées par une ZAR






 Communes partiellement concernées par une ZAR

Conception : DREAL Hauts-de-France/SIDDEE/PAD
 Données sources : DREAL HDF, IGN, réseau SISE-Eaux, Bassins Artois-Picardie et Seine-Normandie
 Fonds de plan :
 © IGN ADMIN EXPRESS® et © IGN plan v2®
 Date de réalisation : 25/08/2023
 Réf. : 23-102-L

Zones d'Actions Renforcées de catégorie 1

Région Hauts-de-France - captage de Neuville-sur-Escaut (2 captages) (00286X0180)

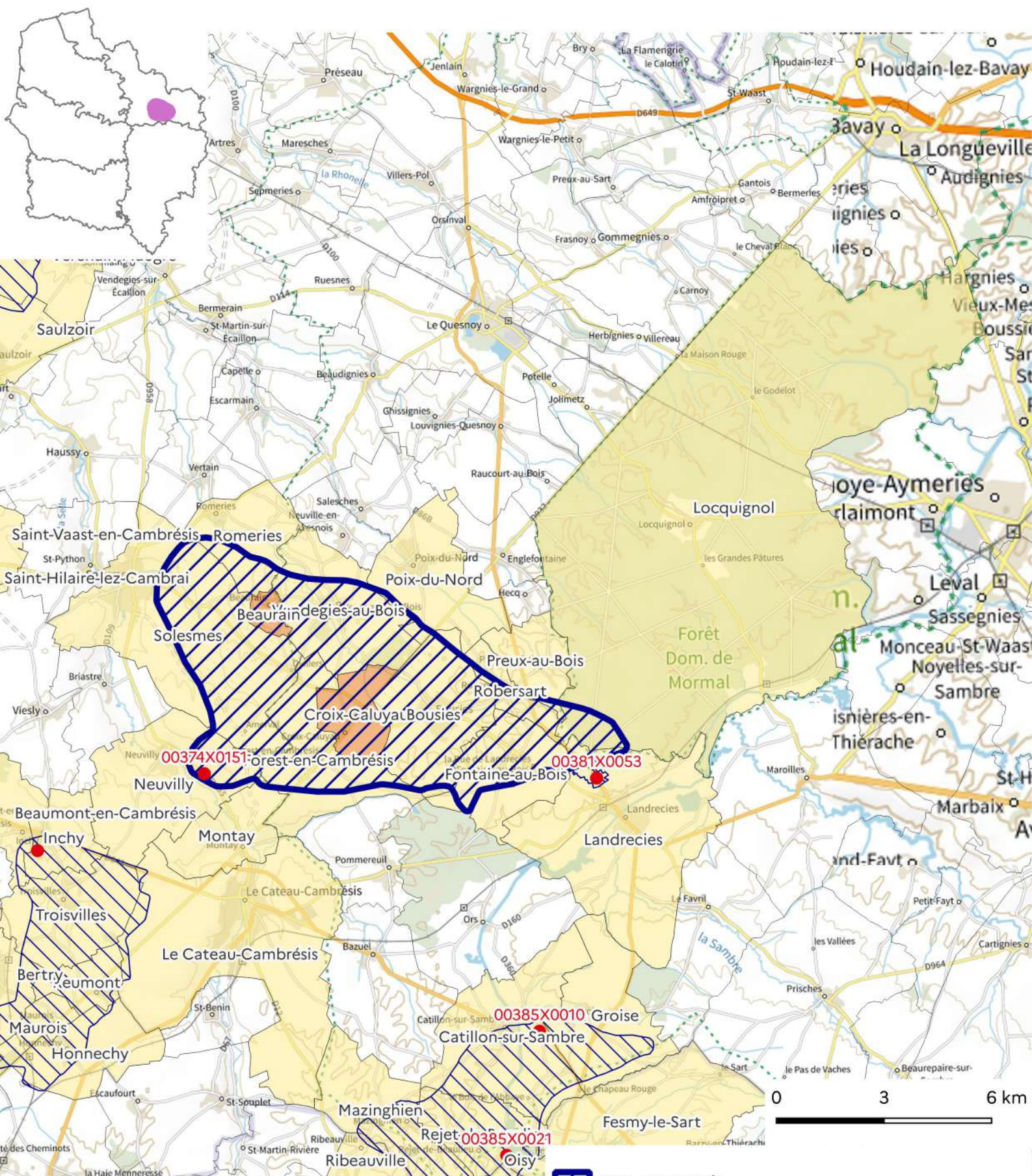







-  ZAR concernée
-  Autre ZAR
-  Captage concerné par une ZAR catégorie 1
-  Communes intégralement concernées par une ZAR
-  Communes partiellement concernées par une ZAR

Conception : DREAL Hauts-de-France/SIDDEE/PAD
 Données sources : DREAL HDF, IGN, réseau SISE-Eaux, Bassins Artois-Picardie et Seine-Normandie
 Fonds de plan :
 © IGN ADMIN EXPRESS® et © IGN plan v2®
 Date de réalisation : 25/08/2023
 Réf. : 23-102-L

Zones d'Actions Renforcées de catégorie 1

Région Hauts-de-France - captage de Neuville (00374X0151)

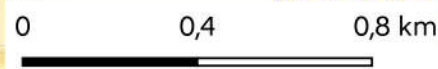
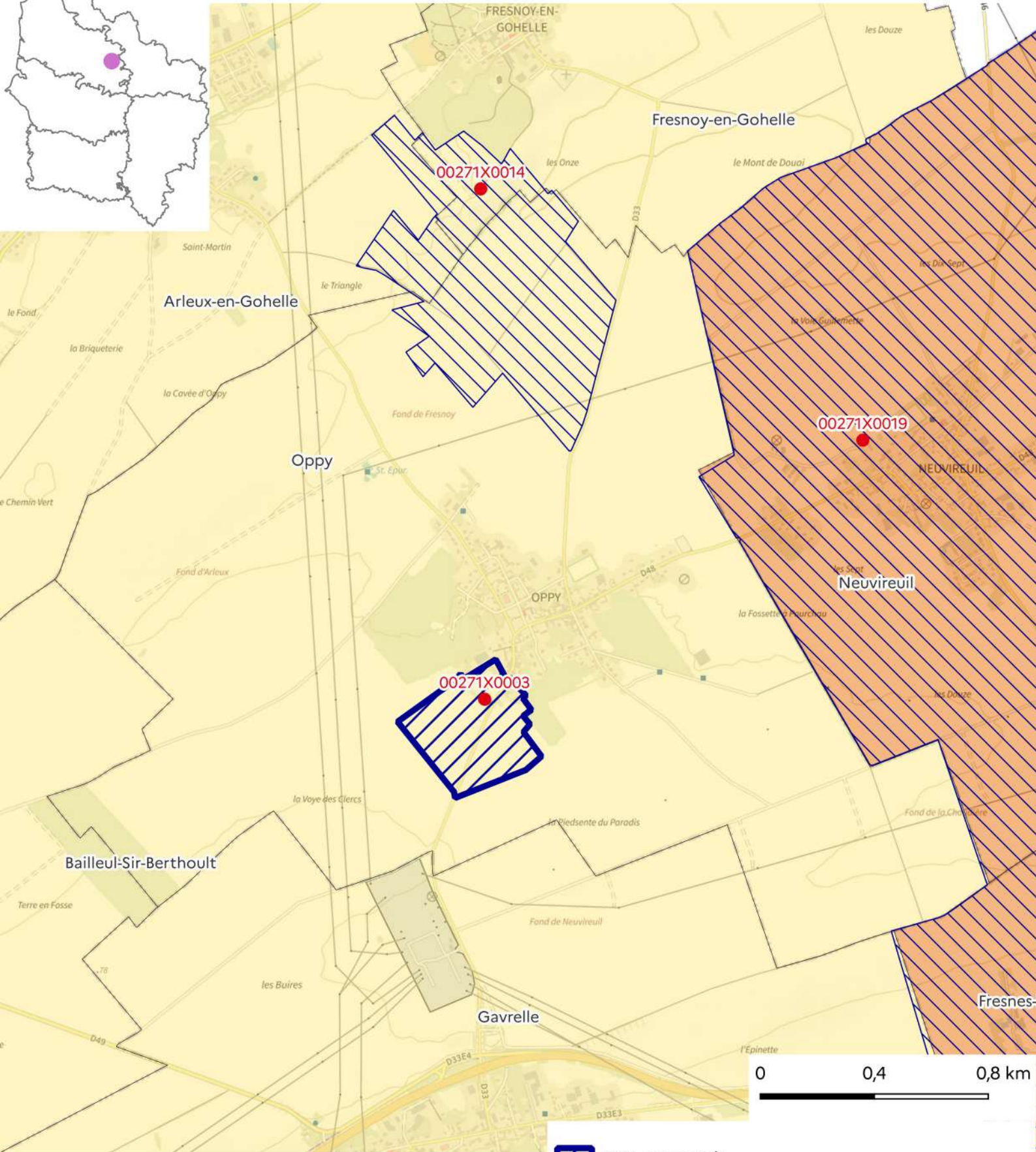







-  ZAR concernée
-  Autre ZAR
-  Captage concerné par une ZAR catégorie 1
-  Communes intégralement concernées par une ZAR
-  Communes partiellement concernées par une ZAR

Conception : DREAL Hauts-de-France/SIDDEE/PAD
 Données sources : DREAL HDF, IGN, réseau SISE-Eaux, Bassins Artois-Picardie et Seine-Normandie
 Fonds de plan :
 © IGN ADMIN EXPRESS® et © IGN plan v2®
 Date de réalisation : 25/08/2023
 Réf. : 23-102-L

Zones d'Actions Renforcées de catégorie 1

Région Hauts-de-France - captage de Oppy (00271X0003)

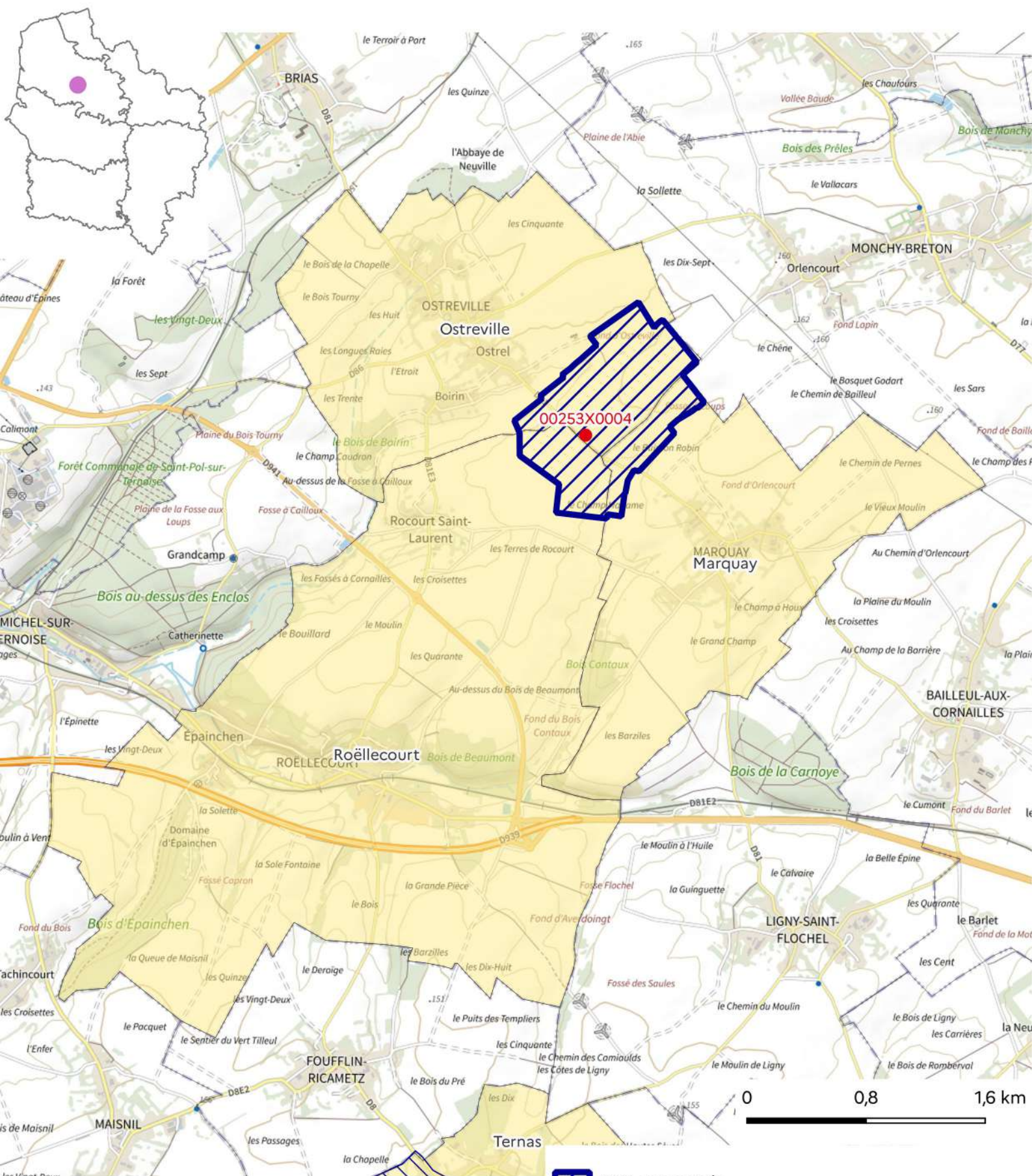


-  ZAR concernée
-  Autre ZAR
-  Captage concerné par une ZAR catégorie 1
-  Communes intégralement concernées par une ZAR
-  Communes partiellement concernées par une ZAR

Conception : DREAL Hauts-de-France/SIDDEE/PAD
Données sources : DREAL HDF, IGN, réseau SISE-Eaux, Bassins Artois-Picardie et Seine-Normandie
Fonds de plan :
© IGN ADMIN EXPRESS® et © IGN plan v2®
Date de réalisation : 25/08/2023
Réf. : 23-102-L

Zones d'Actions Renforcées de catégorie 1

Région Hauts-de-France - Captage de Ostreville (00253X0004)



ZAR concernée

Autre ZAR

Captage concerné par une ZAR catégorie 1

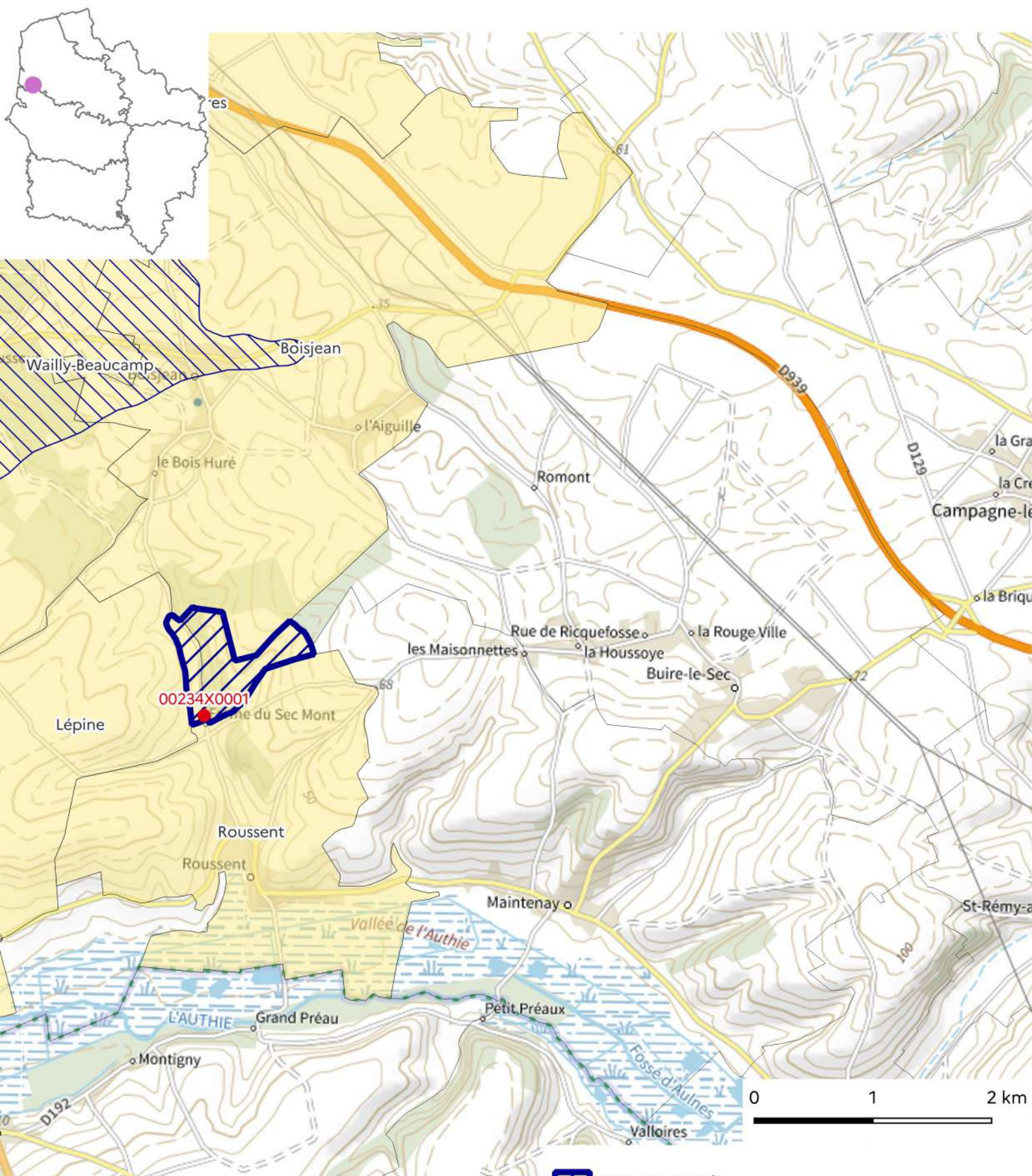
Communes intégralement concernées par une ZAR






Communes partiellement concernées par une ZAR

Conception : DREAL Hauts-de-France/SIDDEE/PAD
Données sources : DREAL HDF, IGN, réseau SISE-Eaux, Bassins Artois-Picardie et Seine-Normandie
Fonds de plan :
© IGN ADMIN EXPRESS® et © IGN plan v2®
Date de réalisation : 25/08/2023
Réf. : 23-102-L

Zones d'Actions Renforcées de catégorie 1

Région Hauts-de-France - captage de Roussent (00234X0001)

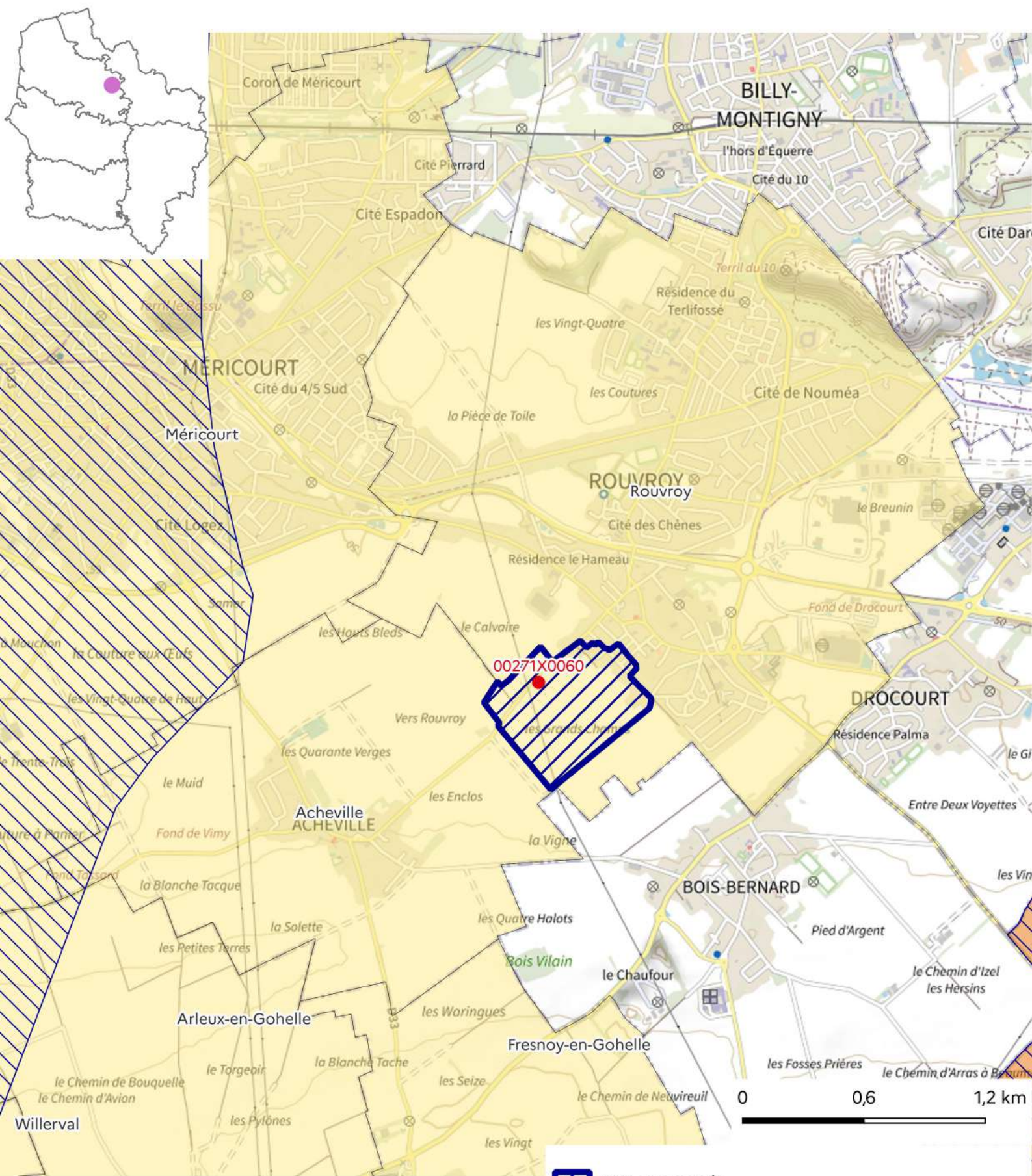







-  ZAR concernée
-  Autre ZAR
-  Captage concerné par une ZAR catégorie 1
-  Communes intégralement concernées par une ZAR
-  Communes partiellement concernées par une ZAR

Conception : DREAL Hauts-de-France/SIDDEE/PAD
Données sources : DREAL HDF, IGN, réseau SISE-Eaux, Bassins Artois-Picardie et Seine-Normandie
Fonds de plan :
© IGN ADMIN EXPRESS® et © IGN plan v2®
Date de réalisation : 25/08/2023
Réf. : 23-102-L

Zones d'Actions Renforcées de catégorie 1

Région Hauts-de-France - captage de Rouvroy Acheville (00271X0060)

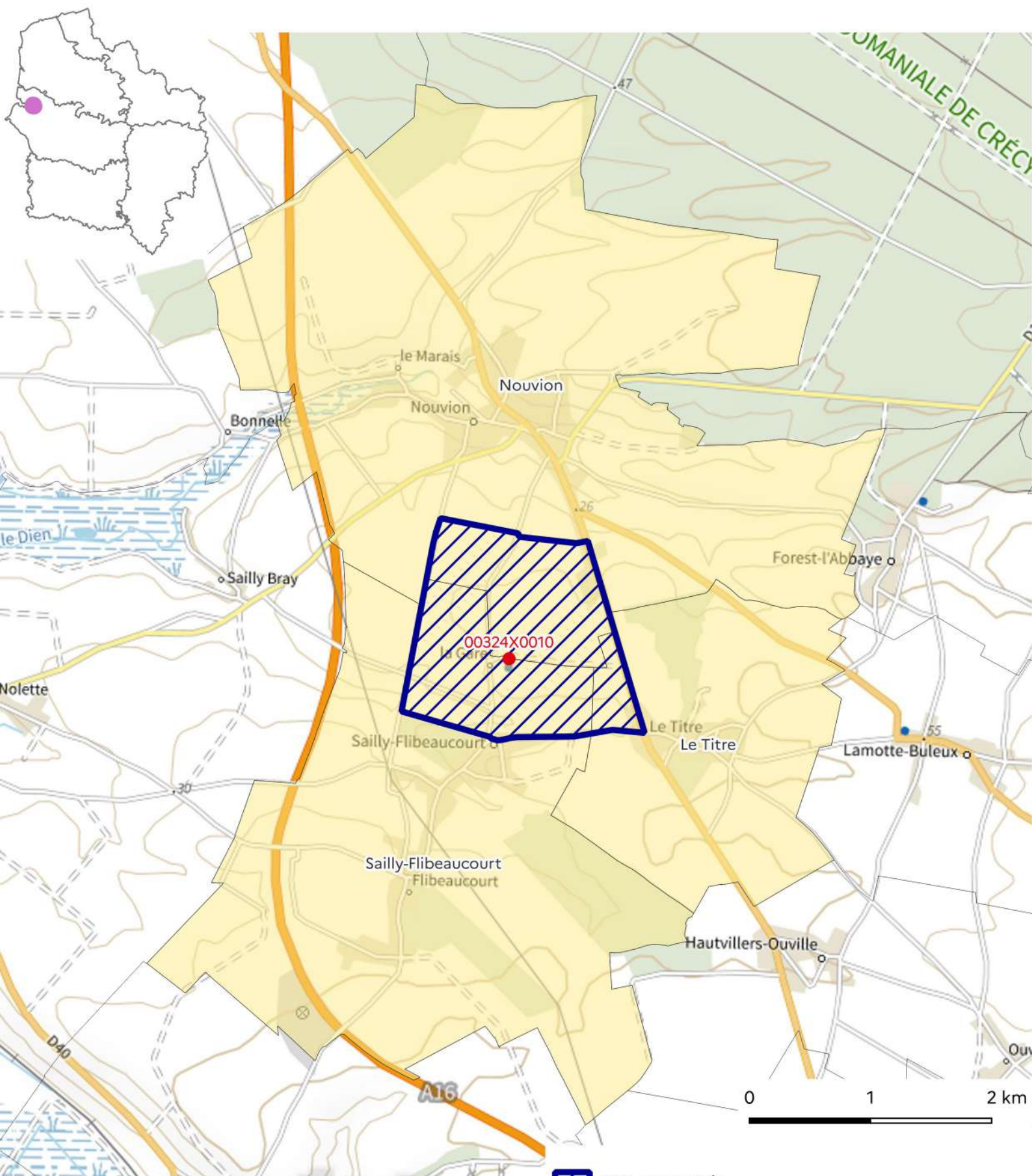







-  ZAR concernée
-  Autre ZAR
-  Captage concerné par une ZAR catégorie 1
-  Communes intégralement concernées par une ZAR
-  Communes partiellement concernées par une ZAR

Conception : DREAL Hauts-de-France/SIDDEE/PAD
 Données sources : DREAL HDF, IGN, réseau SISE-Eaux, Bassins Artois-Picardie et Seine-Normandie
 Fonds de plan :
 © IGN ADMIN EXPRESS® et © IGN plan v2®
 Date de réalisation : 25/08/2023
 Réf. : 23-102-L

Zones d'Actions Renforcées de catégorie 1

Région Hauts-de-France - captage de Saily-Flibeaucourt (00324X0010)

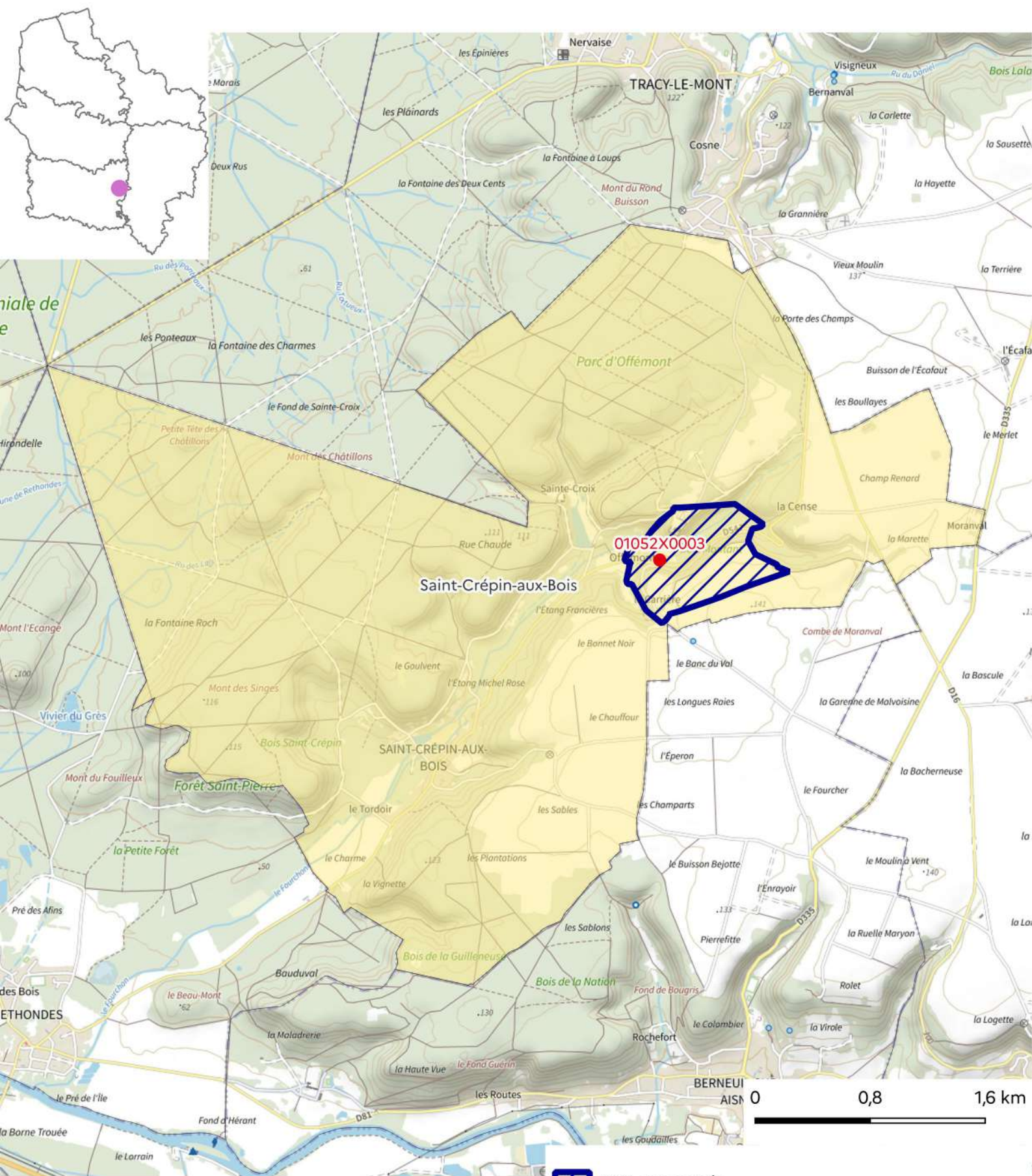







-  ZAR concernée
-  Autre ZAR
-  Captage concerné par une ZAR catégorie 1
-  Communes intégralement concernées par une ZAR
-  Communes partiellement concernées par une ZAR

Conception : DREAL Hauts-de-France/SIDDEE/PAD
Données sources : DREAL HDF, IGN, réseau SISE-Eaux, Bassins Artois-Picardie et Seine-Normandie
Fonds de plan :
© IGN ADMIN EXPRESS® et © IGN plan v2®
Date de réalisation : 25/08/2023
Réf. : 23-102-L

Zones d'Actions Renforcées de catégorie 1

Région Hauts-de-France - Captage de Saint-Crepin-au-Bois (01052X0003)

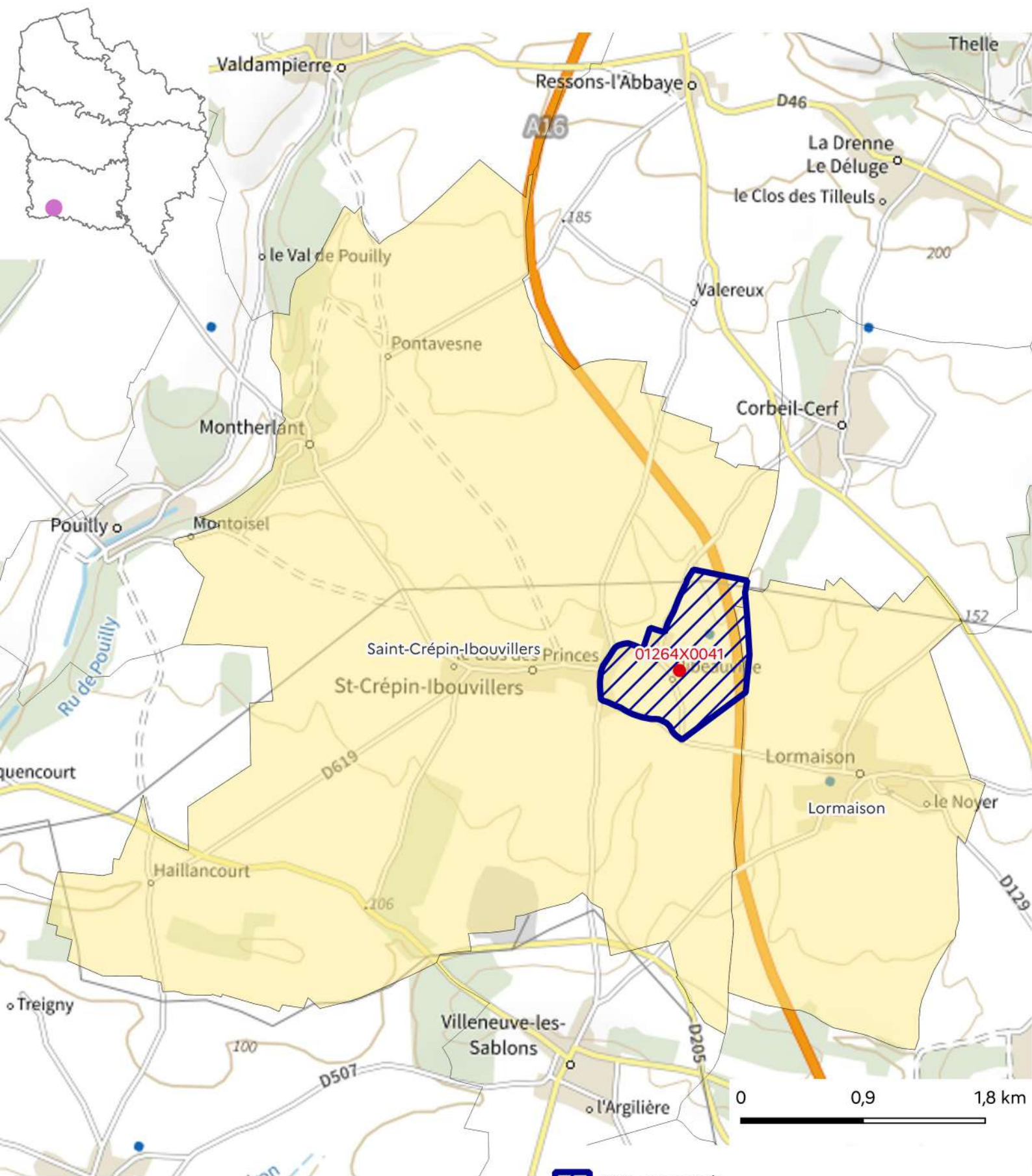







-  ZAR concernée
-  Autre ZAR
-  Captage concerné par une ZAR catégorie 1
-  Communes intégralement concernées par une ZAR
-  Communes partiellement concernées par une ZAR

Conception : DREAL Hauts-de-France/SIDDEE/PAD
 Données sources : DREAL HDF, IGN, réseau SISE-Eaux, Bassins Artois-Picardie et Seine-Normandie
 Fonds de plan :
 © IGN ADMIN EXPRESS® et © IGN plan v2®
 Date de réalisation : 25/08/2023
 Réf. : 23-102-L

Zones d'Actions Renforcées de catégorie 1

Région Hauts-de-France - captage de Saint-Crepin-Ibouvillers (01264X0041)

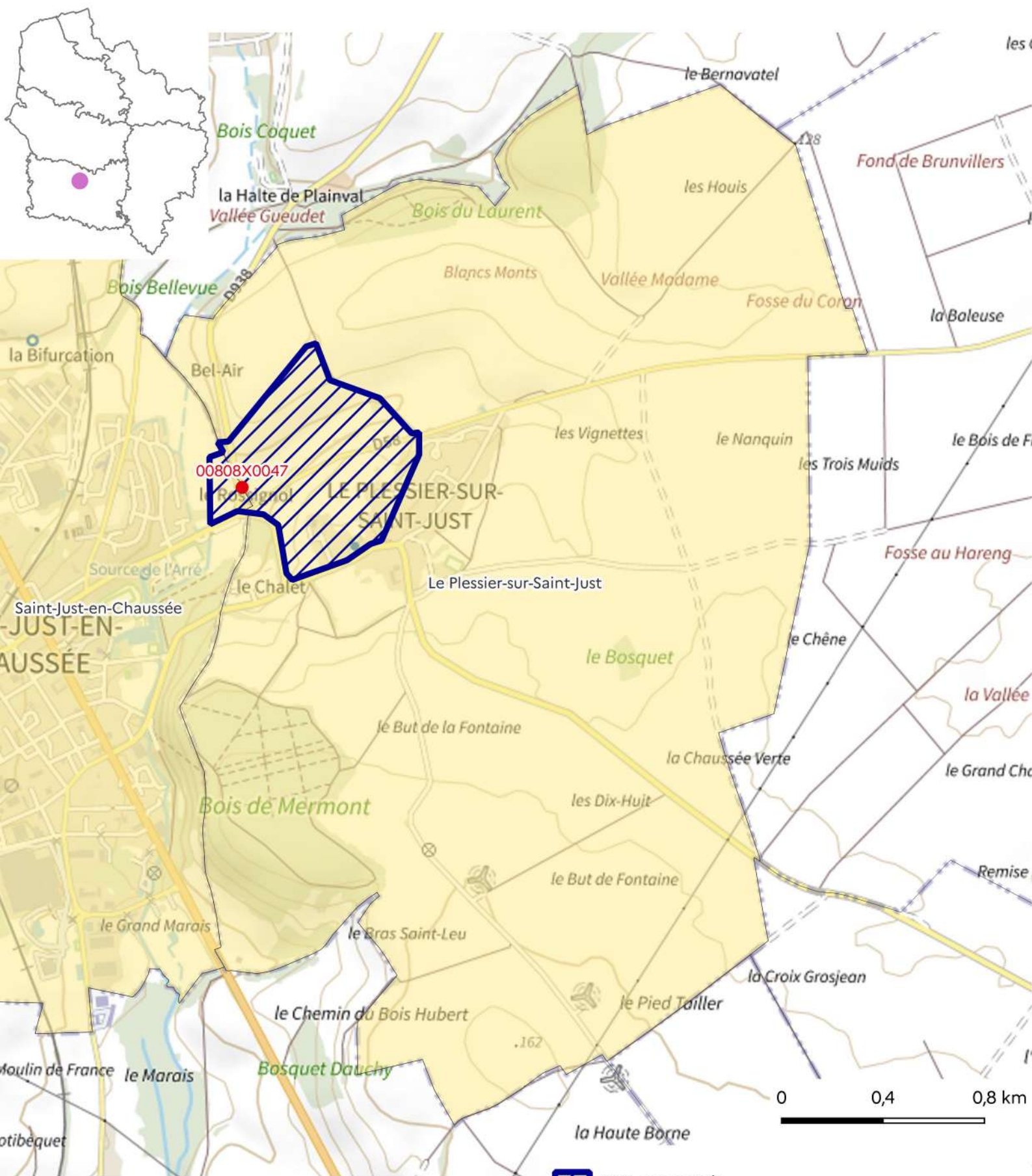







-  ZAR concernée
-  Autre ZAR
-  Captage concerné par une ZAR catégorie 1
-  Communes intégralement concernées par une ZAR
-  Communes partiellement concernées par une ZAR

Conception : DREAL Hauts-de-France/SIDDEE/PAD
Données sources : DREAL HDF, IGN, réseau SISE-Eaux, Bassins Artois-Picardie et Seine-Normandie
Fonds de plan :
© IGN ADMIN EXPRESS® et © IGN plan v2®
Date de réalisation : 25/08/2023
Réf. : 23-102-L

Zones d'Actions Renforcées de catégorie 1

Région Hauts-de-France - captage de Saint-Just-en-Chaussée (00808X0047)

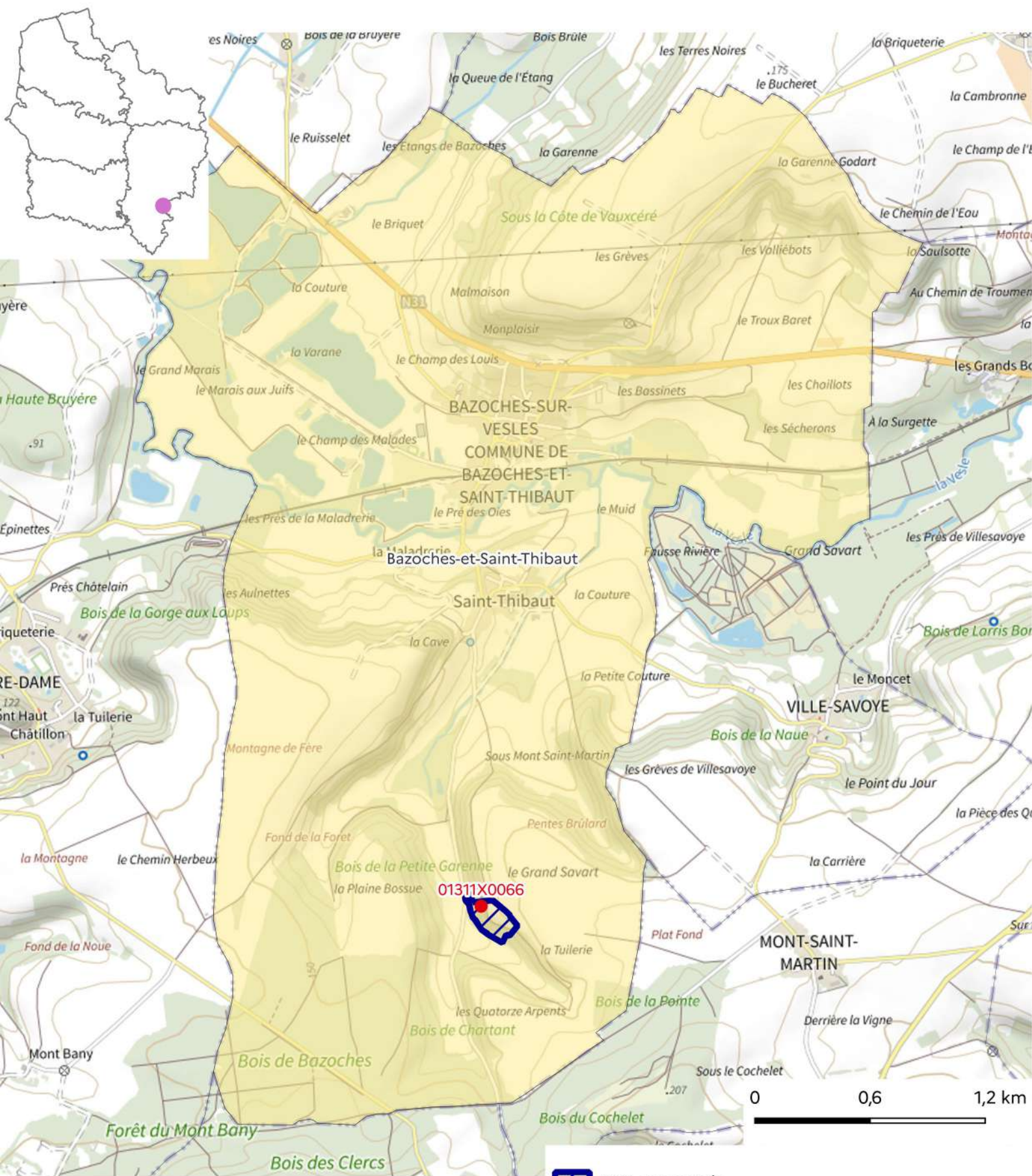







-  ZAR concernée
-  Autre ZAR
-  Captage concerné par une ZAR catégorie 1
-  Communes intégralement concernées par une ZAR
-  Communes partiellement concernées par une ZAR

Conception : DREAL Hauts-de-France/SIDDEE/PAD
 Données sources : DREAL HDF, IGN, réseau SISE-Eaux, Bassins Artois-Picardie et Seine-Normandie
 Fonds de plan :
 © IGN ADMIN EXPRESS® et © IGN plan v2®
 Date de réalisation : 25/08/2023
 Réf. : 23-102-L

Zones d'Actions Renforcées de catégorie 1

Région Hauts-de-France - captage de Saint-Thibault (01311X0066)

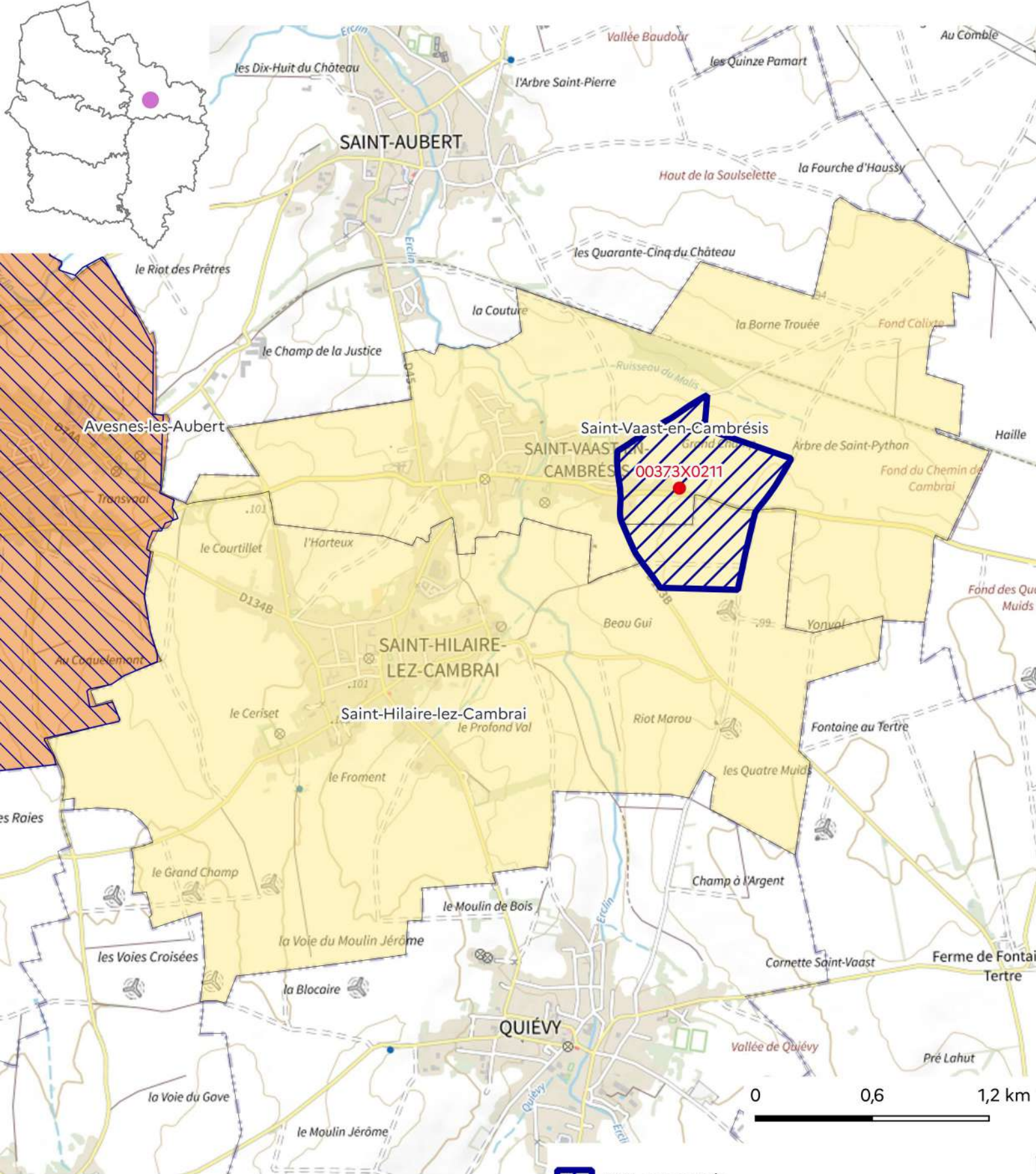







-  ZAR concernée
-  Autre ZAR
-  Captage concerné par une ZAR catégorie 1
-  Communes intégralement concernées par une ZAR
-  Communes partiellement concernées par une ZAR

Conception : DREAL Hauts-de-France/SIDDEE/PAD
 Données sources : DREAL HDF, IGN, réseau SISE-Eaux, Bassins Artois-Picardie et Seine-Normandie
 Fonds de plan :
 © IGN ADMIN EXPRESS® et © IGN plan v2®
 Date de réalisation : 25/08/2023
 Réf. : 23-102-L

Zones d'Actions Renforcées de catégorie 1

Région Hauts-de-France - Captage de Saint-Vaast-en-Cambrésis (00373X0211)


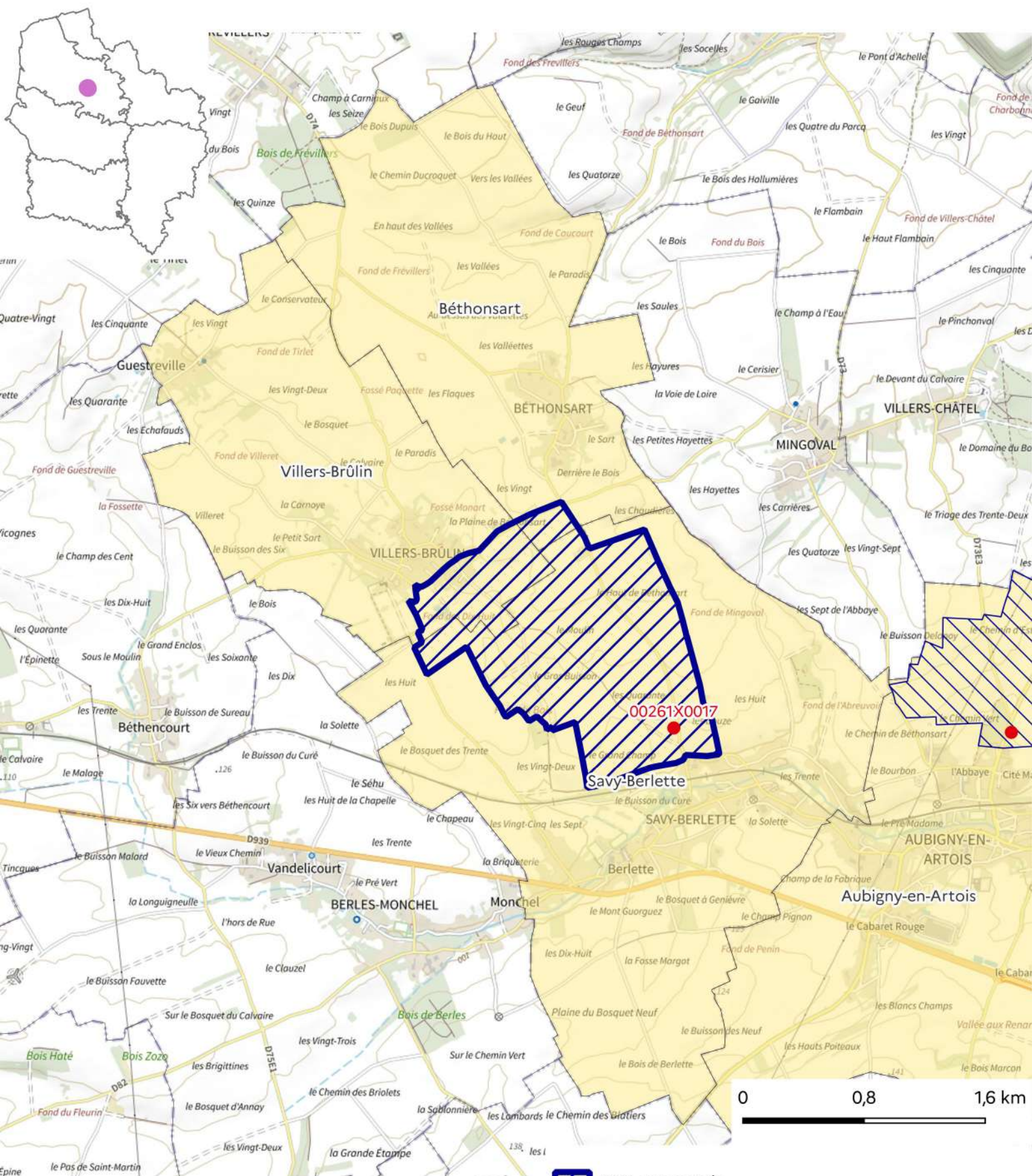







-  ZAR concernée
-  Autre ZAR
-  Captage concerné par une ZAR catégorie 1
-  Communes intégralement concernées par une ZAR
-  Communes partiellement concernées par une ZAR

Conception : DREAL Hauts-de-France/SIDDEE/PAD
Données sources : DREAL HDF, IGN, réseau SISE-Eaux, Bassins Artois-Picardie et Seine-Normandie
Fonds de plan :
© IGN ADMIN EXPRESS® et © IGN plan v2®
Date de réalisation : 25/08/2023
Réf. : 23-102-L

Zones d'Actions Renforcées de catégorie 1

Région Hauts-de-France - captage de Savy-Berlette (00261X0017)

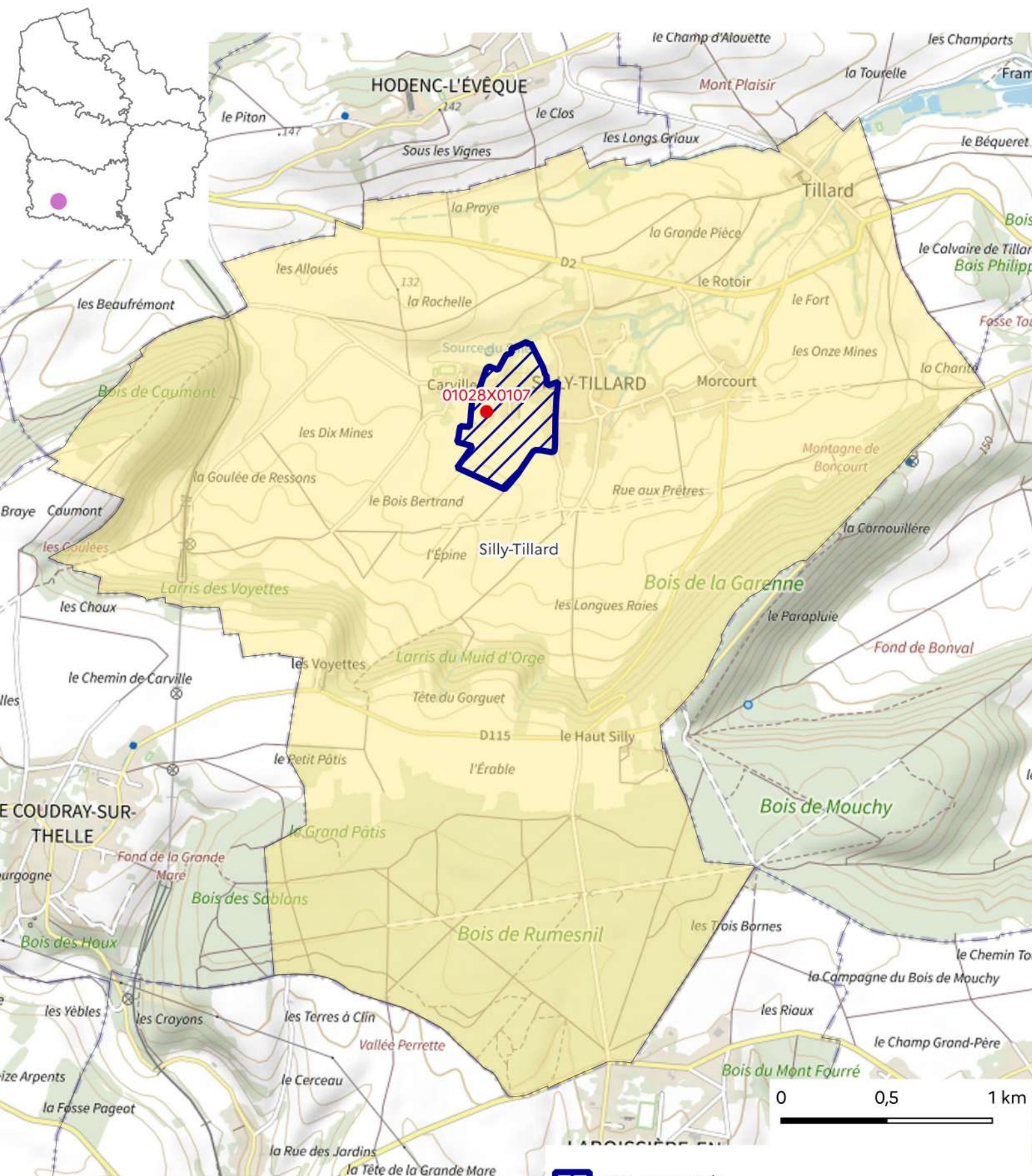







-  ZAR concernée
-  Autre ZAR
-  Captage concerné par une ZAR catégorie 1
-  Communes intégralement concernées par une ZAR
-  Communes partiellement concernées par une ZAR

Conception : DREAL Hauts-de-France/SIDDEE/PAD
 Données sources : DREAL HDF, IGN, réseau SISE-Eaux, Bassins Artois-Picardie et Seine-Normandie
 Fonds de plan :
 © IGN ADMIN EXPRESS® et © IGN plan v2®
 Date de réalisation : 25/08/2023
 Réf. : 23-102-L

Zones d'Actions Renforcées de catégorie 1

Région Hauts-de-France - captage de Silly-Tillard (01028X0107)

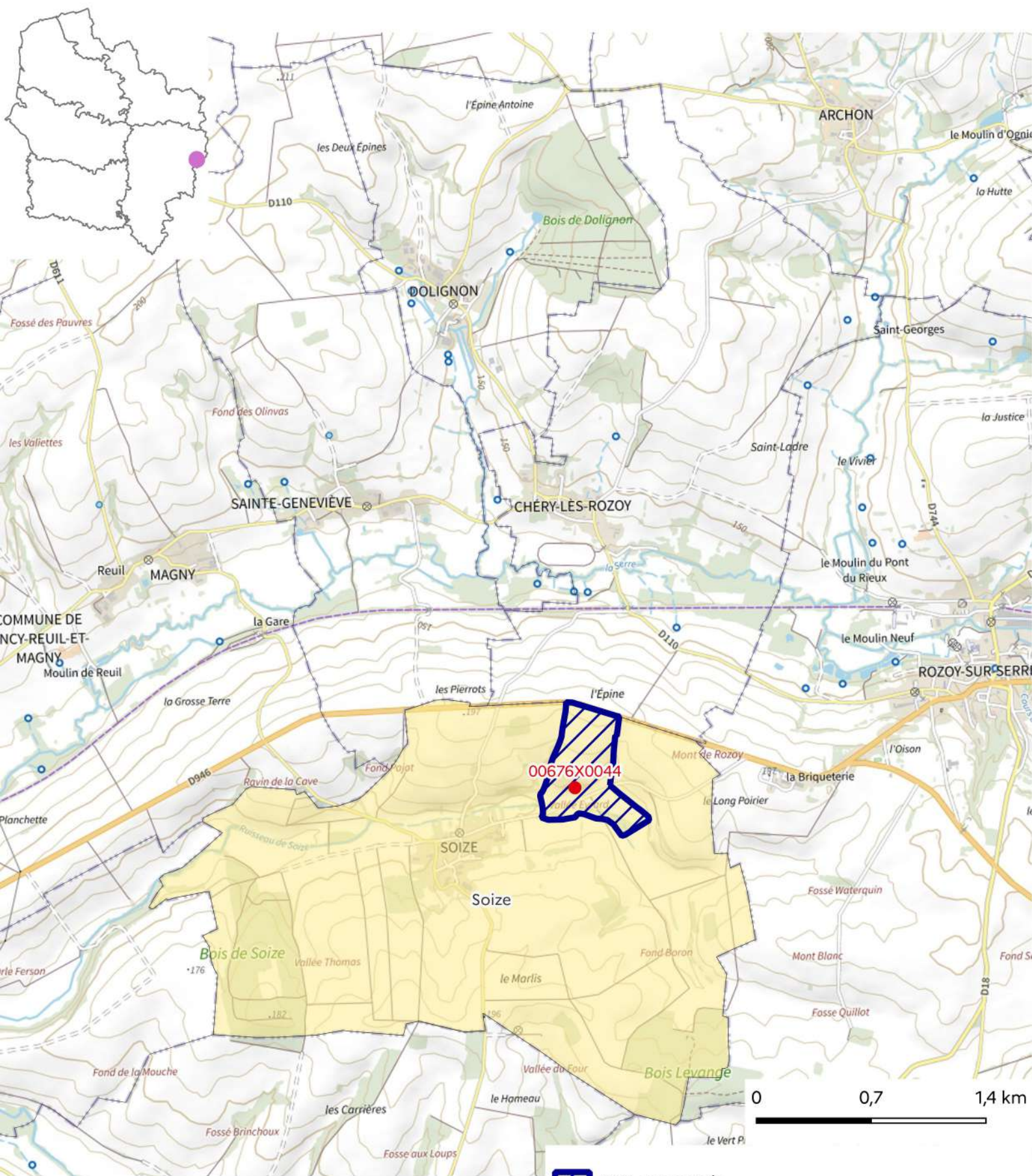







-  ZAR concernée
-  Autre ZAR
-  Captage concerné par une ZAR catégorie 1
-  Communes intégralement concernées par une ZAR
-  Communes partiellement concernées par une ZAR

Conception : DREAL Hauts-de-France/SIDDEE/PAD
 Données sources : DREAL HDF, IGN, réseau SISE-Eaux, Bassins Artois-Picardie et Seine-Normandie
 Fonds de plan :
 © IGN ADMIN EXPRESS® et © IGN plan v2®
 Date de réalisation : 25/08/2023
 Réf. : 23-102-L

Zones d'Actions Renforcées de catégorie 1

Région Hauts-de-France - Captage de Soize (00676X0044)

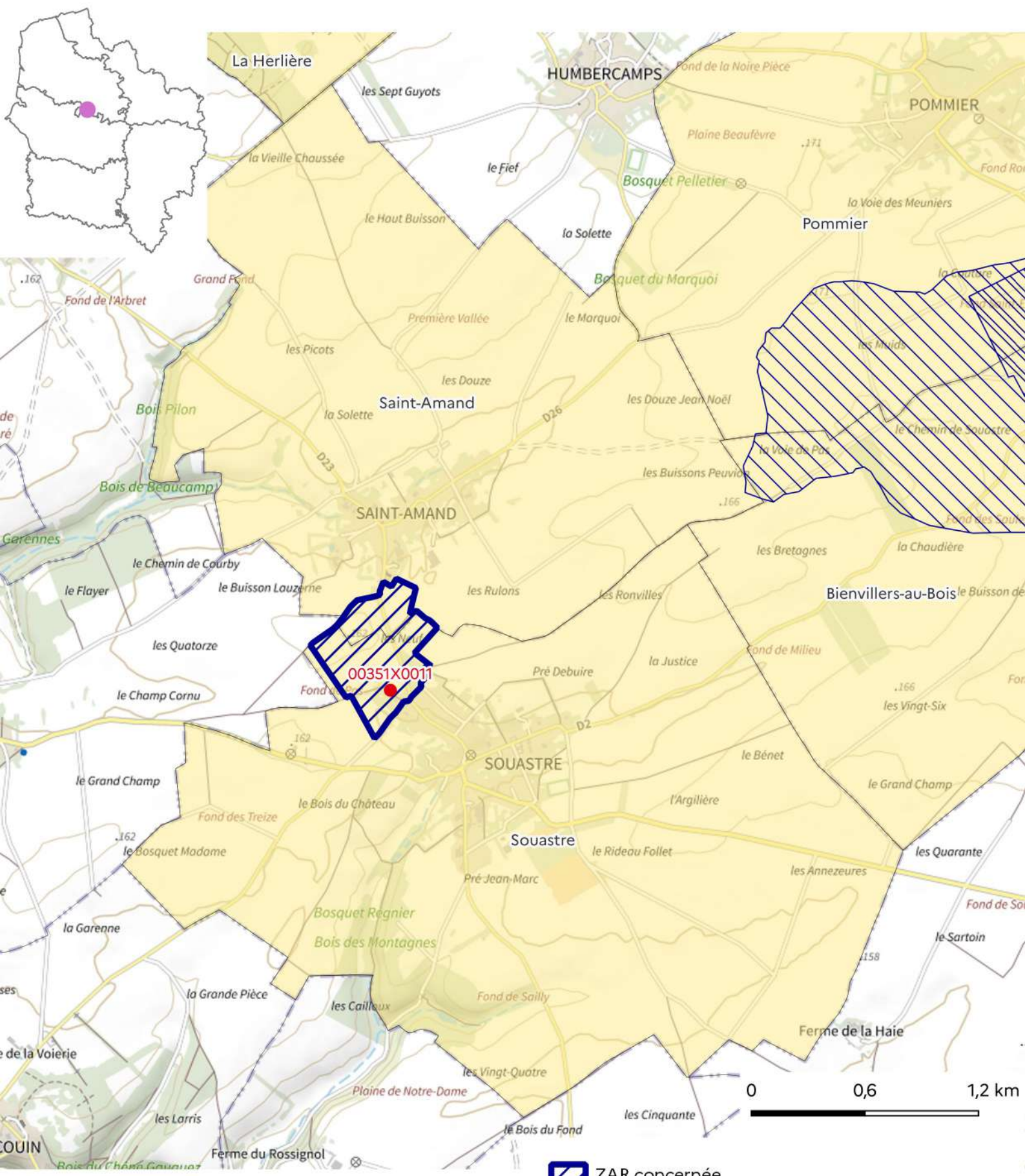







-  ZAR concernée
-  Autre ZAR
-  Captage concerné par une ZAR catégorie 1
-  Communes intégralement concernées par une ZAR
-  Communes partiellement concernées par une ZAR

Conception : DREAL Hauts-de-France/SIDDEE/PAD
 Données sources : DREAL HDF, IGN, réseau SISE-Eaux, Bassins Artois-Picardie et Seine-Normandie
 Fonds de plan :
 © IGN ADMIN EXPRESS® et © IGN plan v2®
 Date de réalisation : 25/08/2023
 Réf. : 23-102-L

Zones d'Actions Renforcées de catégorie 1

Région Hauts-de-France - Captage de Souastre (00351X0011)

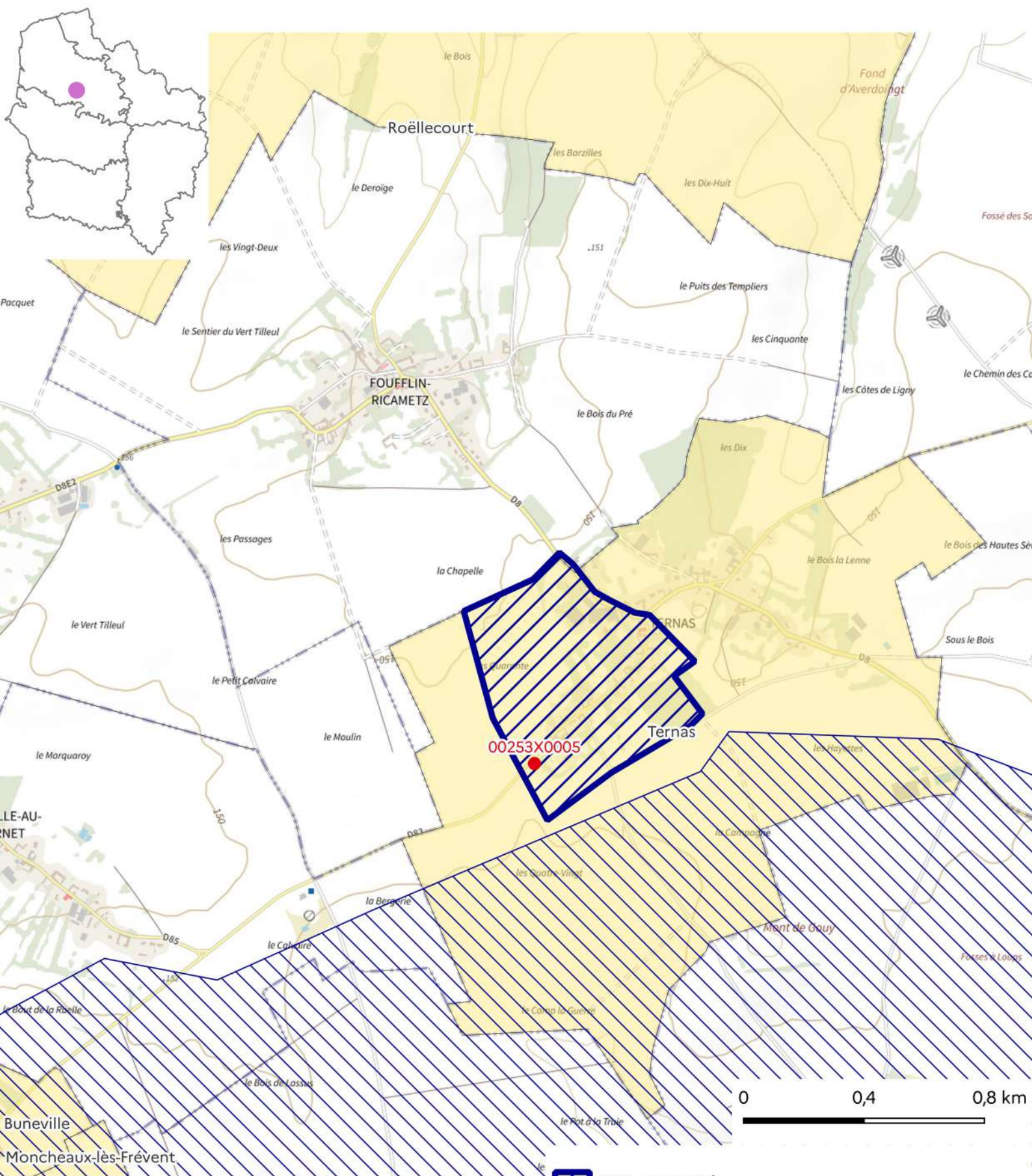


-  ZAR concernée
-  Autre ZAR
-  Captage concerné par une ZAR catégorie 1
-  Communes intégralement concernées par une ZAR
-  Communes partiellement concernées par une ZAR

Conception : DREAL Hauts-de-France/SIDDEE/PAD
 Données sources : DREAL HDF, IGN, réseau SISE-Eaux, Bassins Artois-Picardie et Seine-Normandie
 Fonds de plan :
 © IGN ADMIN EXPRESS® et © IGN plan v2®
 Date de réalisation : 25/08/2023
 Réf. : 23-102-L


Zones d'Actions Renforcées de catégorie 1

Région Hauts-de-France - Captage de Ternas (00253X0005)



 ZAR concernée

 Autre ZAR

 Captage concerné par une ZAR catégorie 1

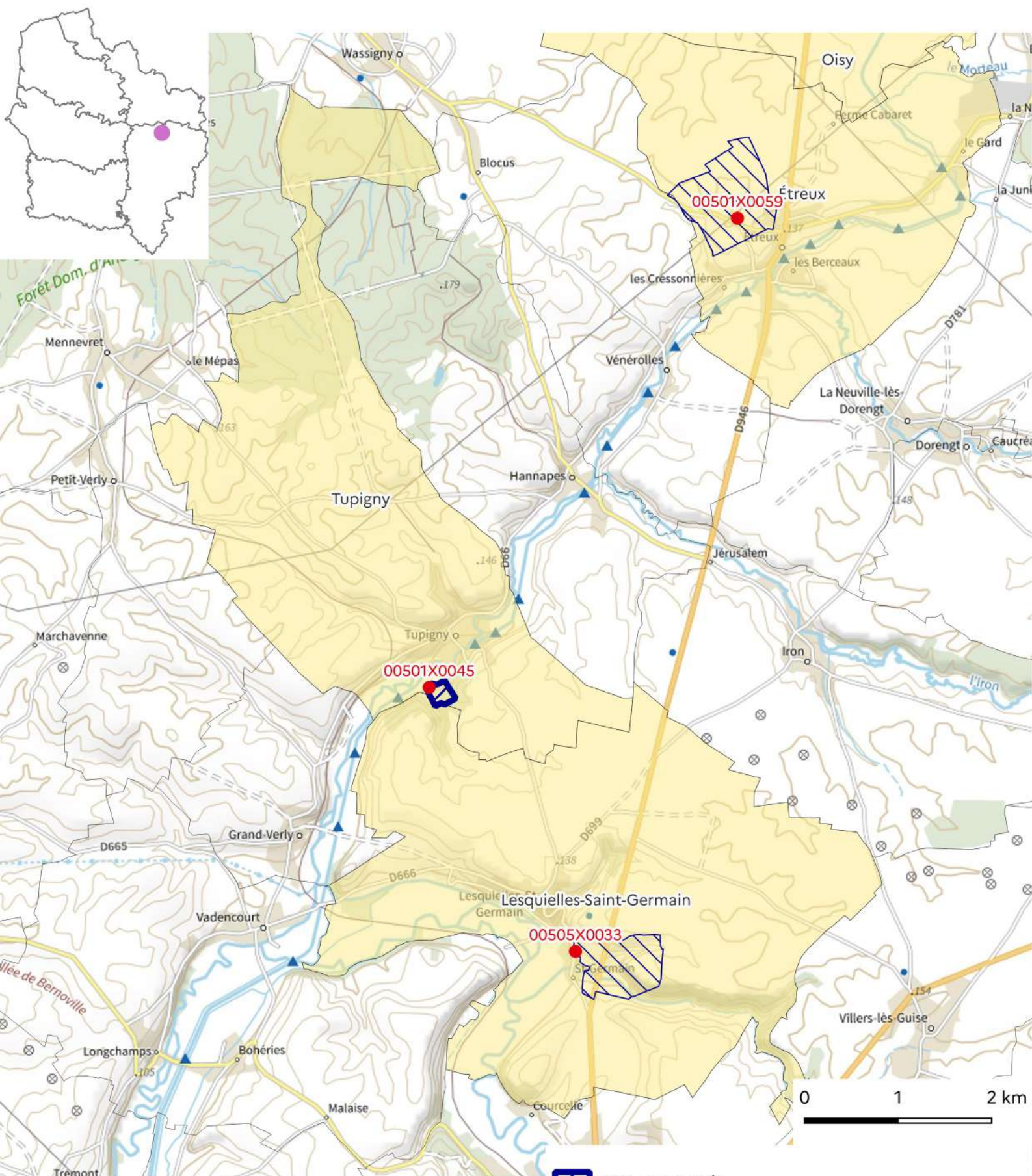
 Communes intégralement concernées par une ZAR

 Communes partiellement concernées par une ZAR

Conception : DREAL Hauts-de-France/SIDDEE/PAD
 Données sources : DREAL HDF, IGN, réseau SISE-Eaux, Bassins Artois-Picardie et Seine-Normandie
 Fonds de plan :
 © IGN ADMIN EXPRESS® et © IGN plan v2®
 Date de réalisation : 25/08/2023
 Réf. : 23-102-L


Zones d'Actions Renforcées de catégorie 1

Région Hauts-de-France - captage de Tupigny (00501X0045)



 ZAR concernée

 Autre ZAR

 Captage concerné par une ZAR catégorie 1

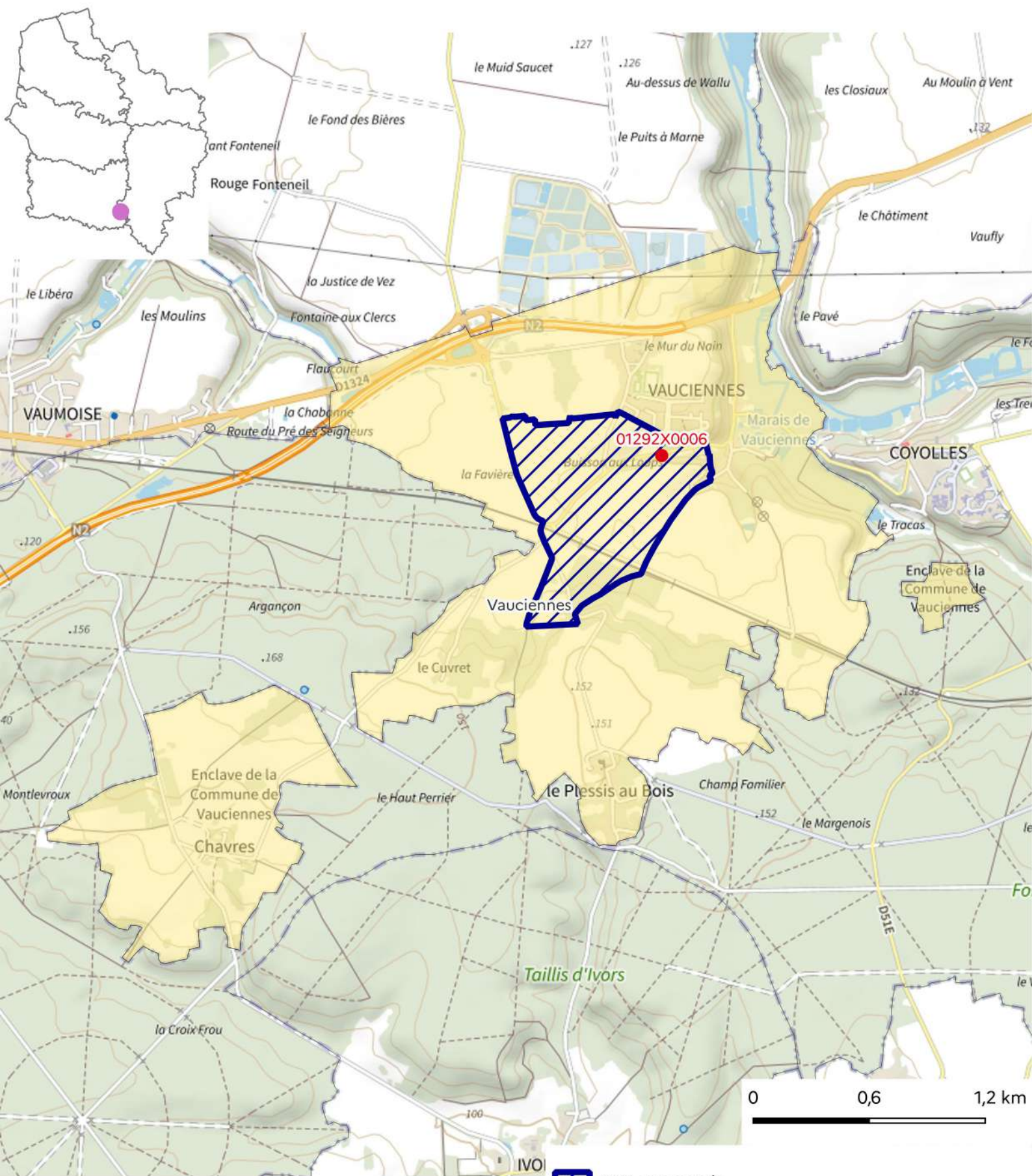
 Communes intégralement concernées par une ZAR






 Communes partiellement concernées par une ZAR

Conception : DREAL Hauts-de-France/SIDDEE/PAD
 Données sources : DREAL HDF, IGN, réseau SISE-Eaux, Bassins Artois-Picardie et Seine-Normandie
 Fonds de plan :
 © IGN ADMIN EXPRESS® et © IGN plan v2®
 Date de réalisation : 25/08/2023
 Réf. : 23-102-L

Zones d'Actions Renforcées de catégorie 1

Région Hauts-de-France - captage de Vauciennes (01292X0006)

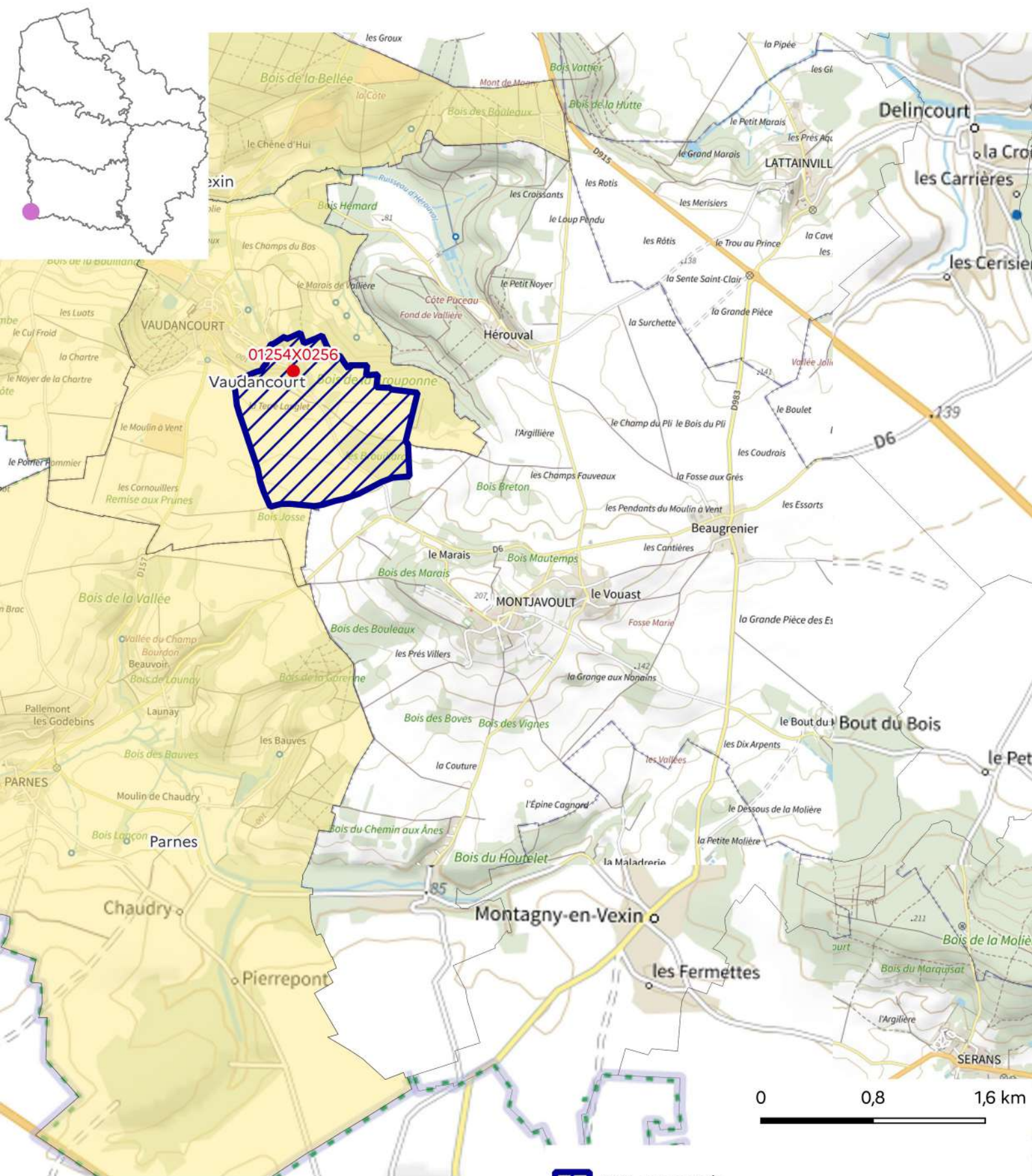







-  ZAR concernée
-  Autre ZAR
-  Captage concerné par une ZAR catégorie 1
-  Communes intégralement concernées par une ZAR
-  Communes partiellement concernées par une ZAR

Conception : DREAL Hauts-de-France/SIDDEE/PAD
 Données sources : DREAL HDF, IGN, réseau SISE-Eaux, Bassins Artois-Picardie et Seine-Normandie
 Fonds de plan :
 © IGN ADMIN EXPRESS® et © IGN plan v2®
 Date de réalisation : 25/08/2023
 Réf. : 23-102-L

Zones d'Actions Renforcées de catégorie 1

Région Hauts-de-France - captage de Vaudancourt (01254X0256)

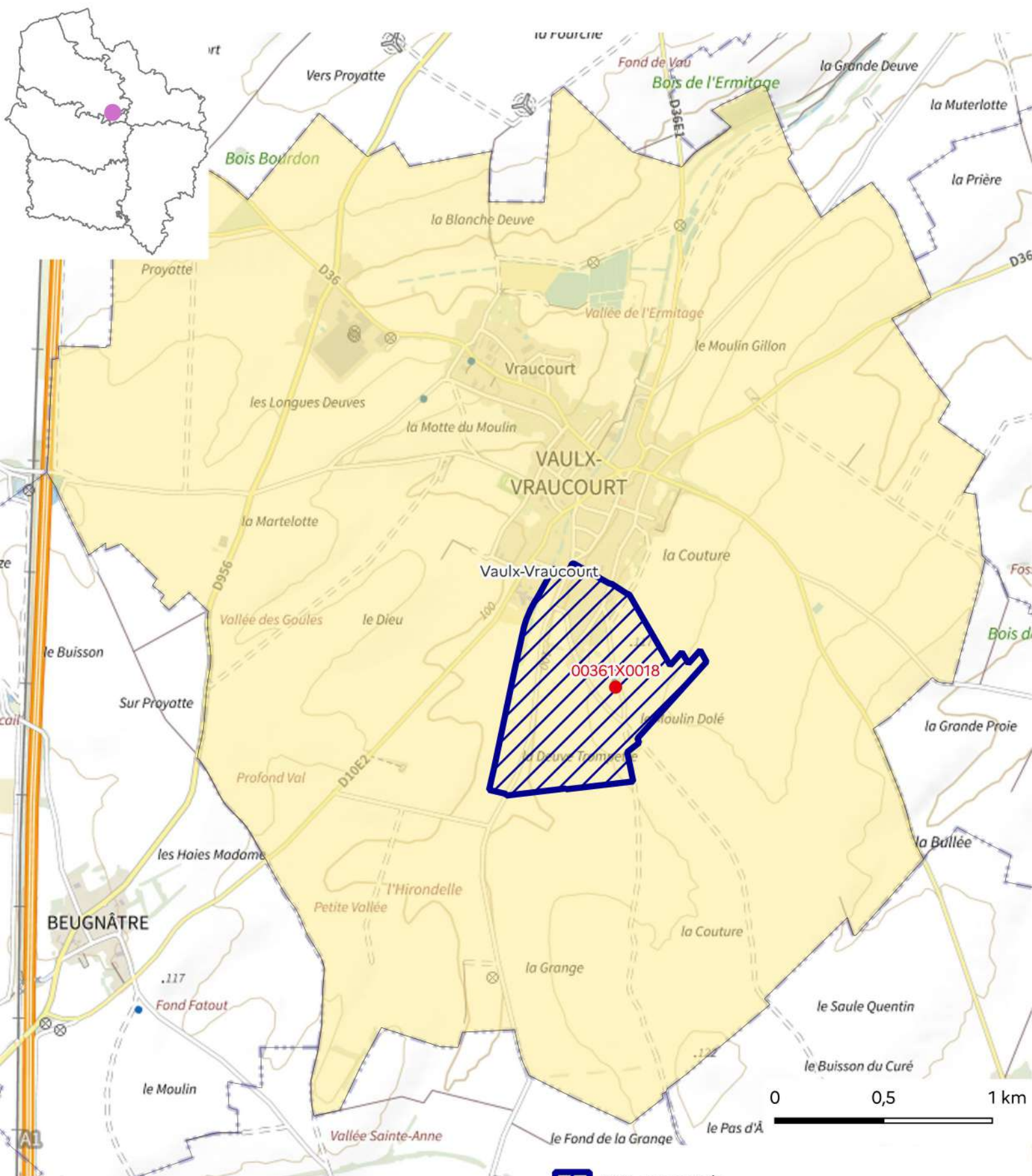







-  ZAR concernée
-  Autre ZAR
-  Captage concerné par une ZAR catégorie 1
-  Communes intégralement concernées par une ZAR
-  Communes partiellement concernées par une ZAR

Conception : DREAL Hauts-de-France/SIDDEE/PAD
 Données sources : DREAL HDF, IGN, réseau SISE-Eaux, Bassins Artois-Picardie et Seine-Normandie
 Fonds de plan :
 © IGN ADMIN EXPRESS® et © IGN plan v2®
 Date de réalisation : 25/08/2023
 Réf. : 23-102-L

Zones d'Actions Renforcées de catégorie 1

Région Hauts-de-France - Captage de Vaulx Vraucourt (00361X0018)

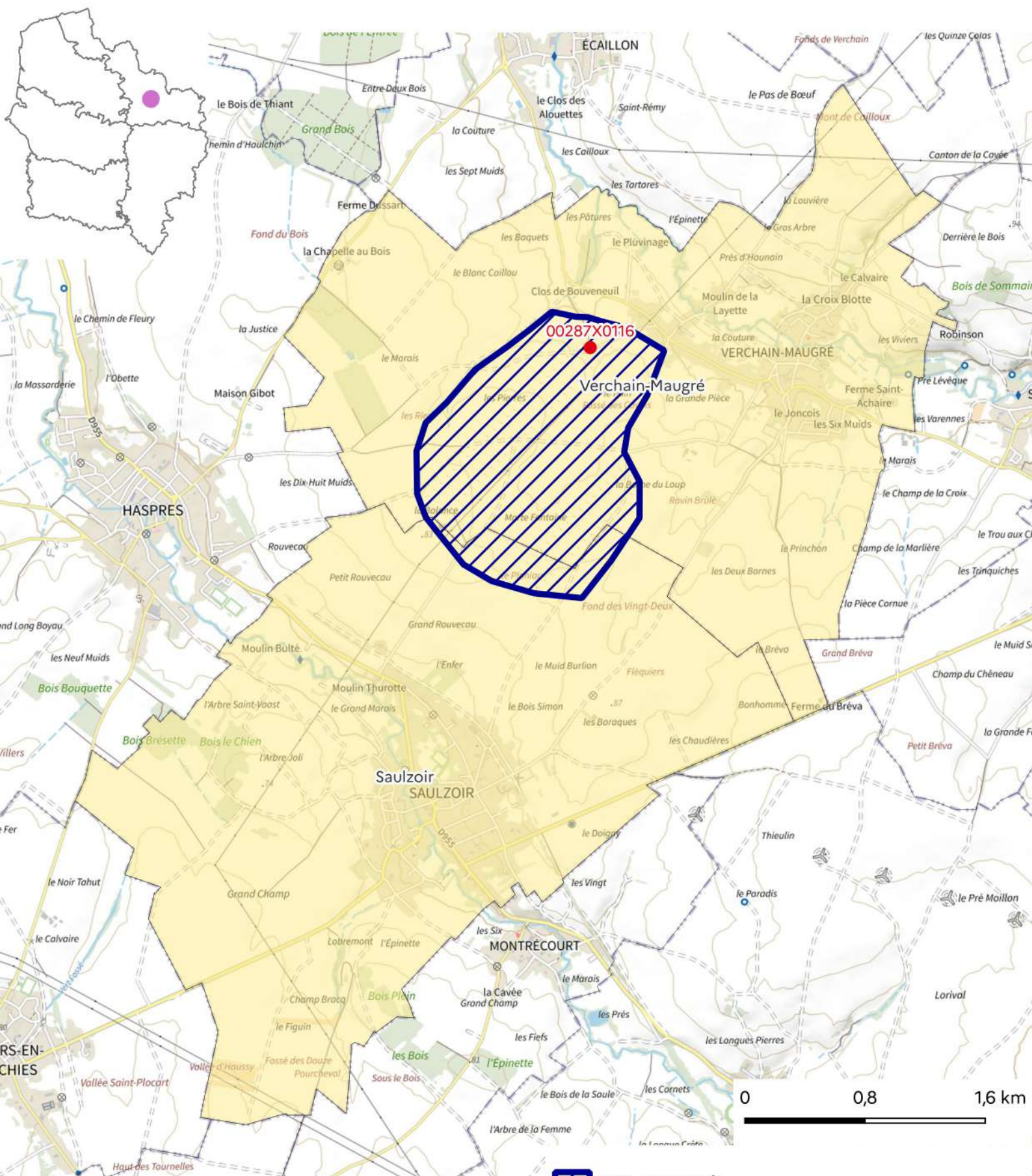







-  ZAR concernée
-  Autre ZAR
-  Captage concerné par une ZAR catégorie 1
-  Communes intégralement concernées par une ZAR
-  Communes partiellement concernées par une ZAR

Conception : DREAL Hauts-de-France/SIDDEE/PAD
 Données sources : DREAL HDF, IGN, réseau SISE-Eaux, Bassins Artois-Picardie et Seine-Normandie
 Fonds de plan :
 © IGN ADMIN EXPRESS® et © IGN plan v2®
 Date de réalisation : 25/08/2023
 Réf. : 23-102-L

Zones d'Actions Renforcées de catégorie 1

Région Hauts-de-France - captage de Verchain-Maugré (00287X0116)

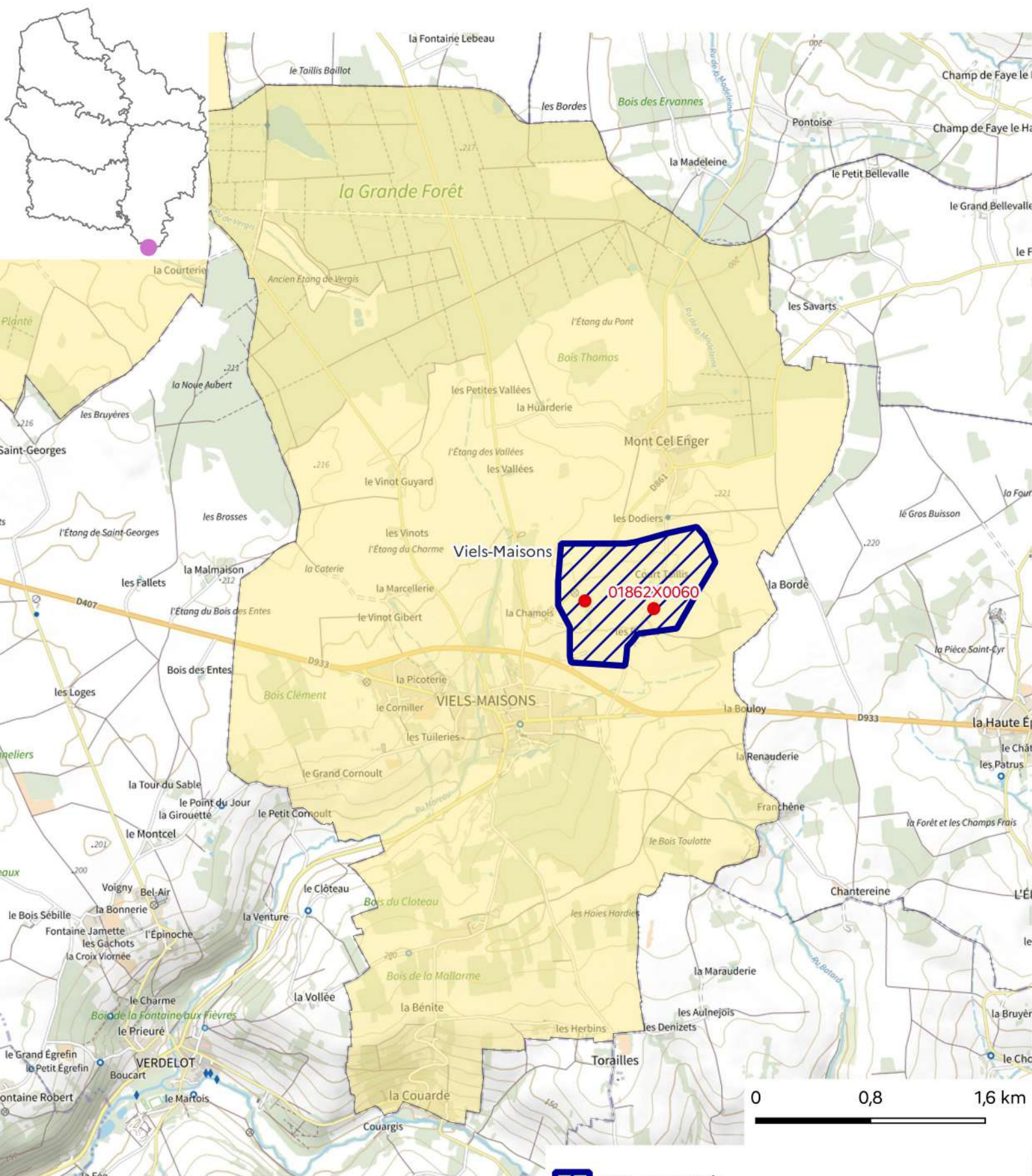







-  ZAR concernée
-  Autre ZAR
-  Captage concerné par une ZAR catégorie 1
-  Communes intégralement concernées par une ZAR
-  Communes partiellement concernées par une ZAR

Conception : DREAL Hauts-de-France/SIDDEE/PAD
 Données sources : DREAL HDF, IGN, réseau SISE-Eaux, Bassins Artois-Picardie et Seine-Normandie
 Fonds de plan :
 © IGN ADMIN EXPRESS® et © IGN plan v2®
 Date de réalisation : 25/08/2023
 Réf. : 23-102-L

Zones d'Actions Renforcées de catégorie 1

Région Hauts-de-France - captage de Viels-Maisons (01862X0060)

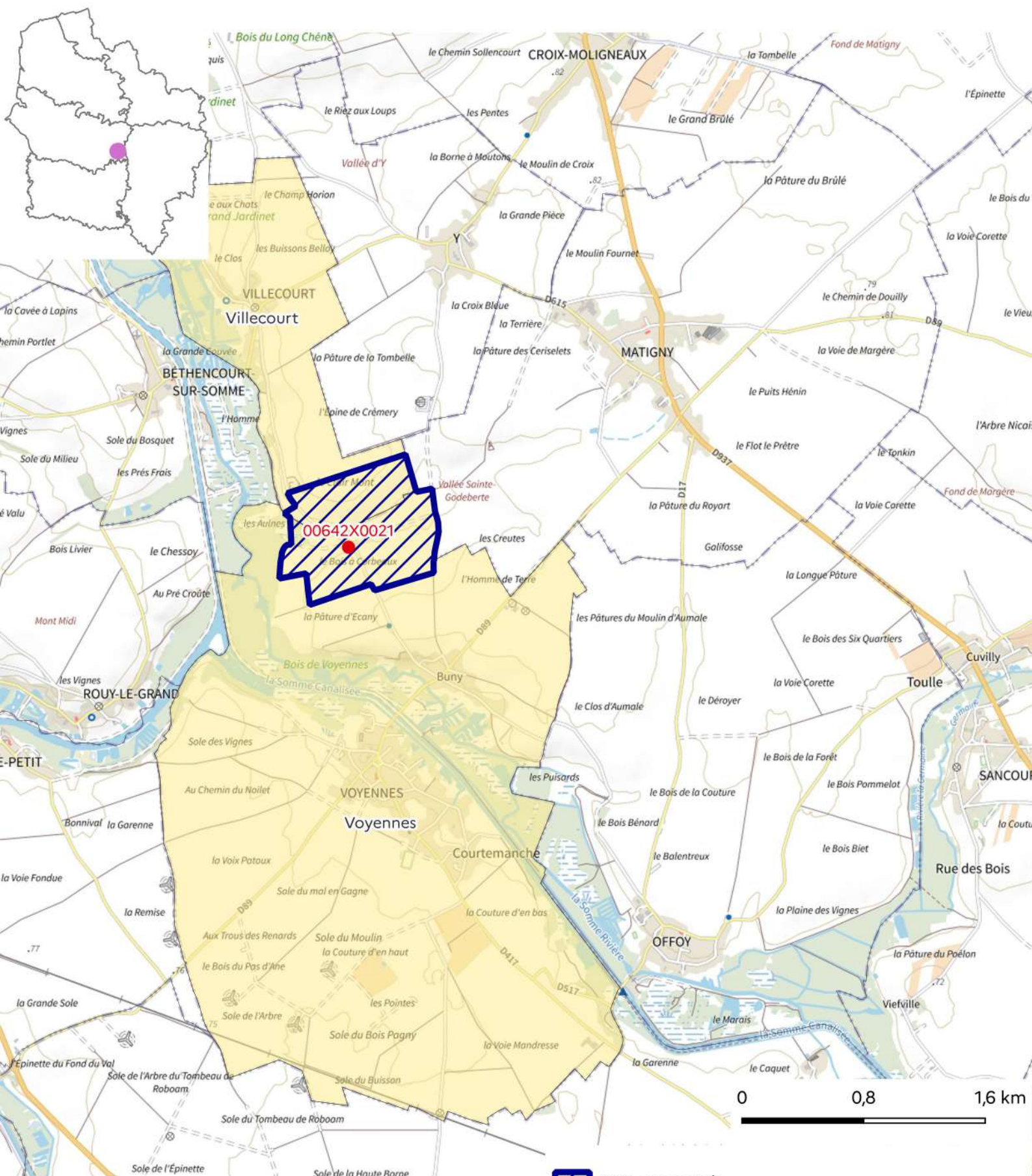







-  ZAR concernée
-  Autre ZAR
-  Captage concerné par une ZAR catégorie 1
-  Communes intégralement concernées par une ZAR
-  Communes partiellement concernées par une ZAR

Conception : DREAL Hauts-de-France/SIDDEE/PAD
 Données sources : DREAL HDF, IGN, réseau SISE-Eaux, Bassins Artois-Picardie et Seine-Normandie
 Fonds de plan :
 © IGN ADMIN EXPRESS® et © IGN plan v2®
 Date de réalisation : 25/08/2023
 Réf. : 23-102-L

Zones d'Actions Renforcées de catégorie 1

Région Hauts-de-France - captage de Voyennes (00642X0021)

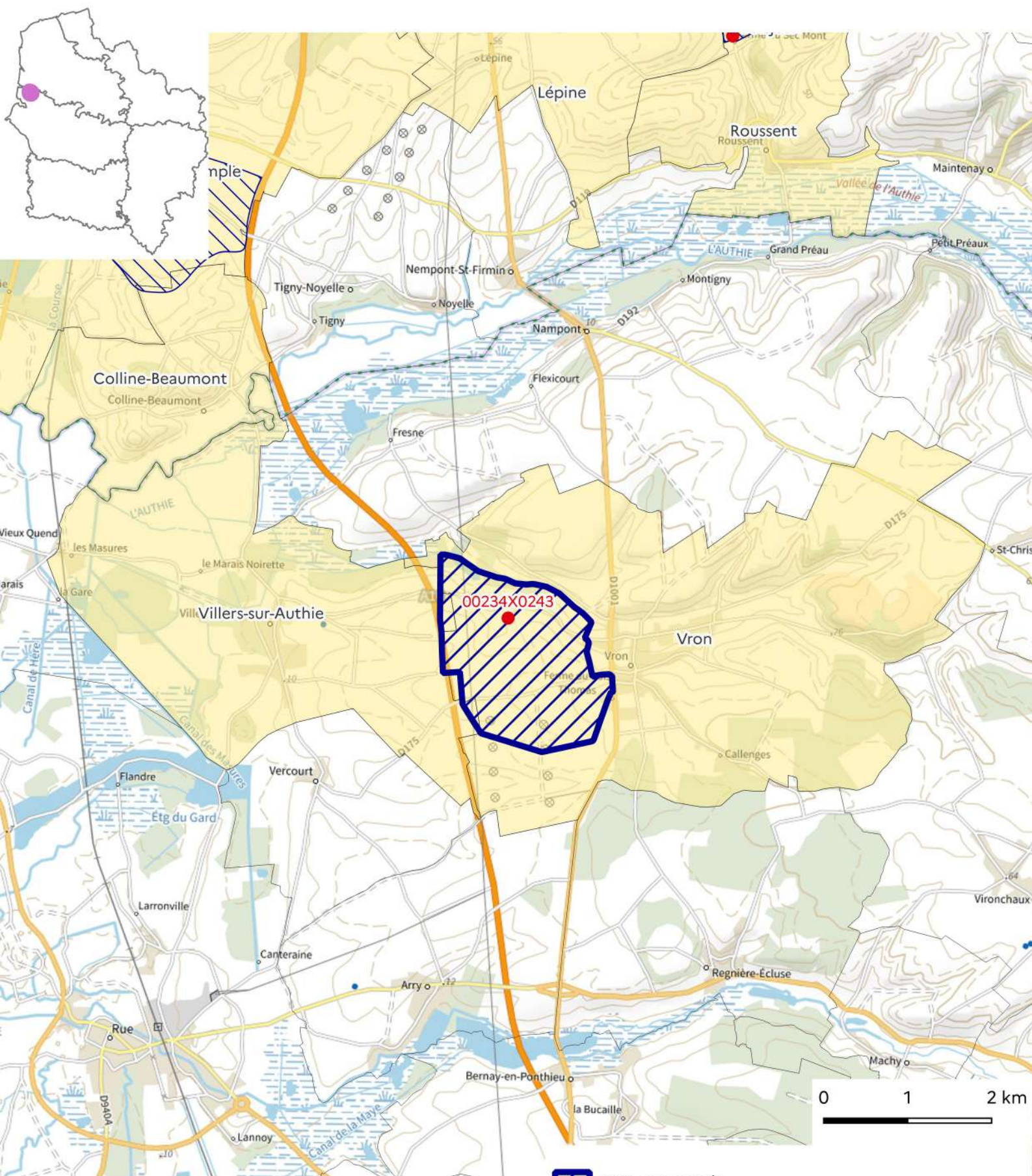


-  ZAR concernée
-  Autre ZAR
-  Captage concerné par une ZAR catégorie 1
-  Communes intégralement concernées par une ZAR
-  Communes partiellement concernées par une ZAR

Conception : DREAL Hauts-de-France/SIDDEE/PAD
 Données sources : DREAL HDF, IGN, réseau SISE-Eaux, Bassins Artois-Picardie et Seine-Normandie
 Fonds de plan :
 © IGN ADMIN EXPRESS® et © IGN plan v2®
 Date de réalisation : 25/08/2023
 Réf. : 23-102-L


Zones d'Actions Renforcées de catégorie 1

Région Hauts-de-France - Captage de Vron (00234X0243)



 ZAR concernée

 Autre ZAR

 Captage concerné par une ZAR catégorie 1

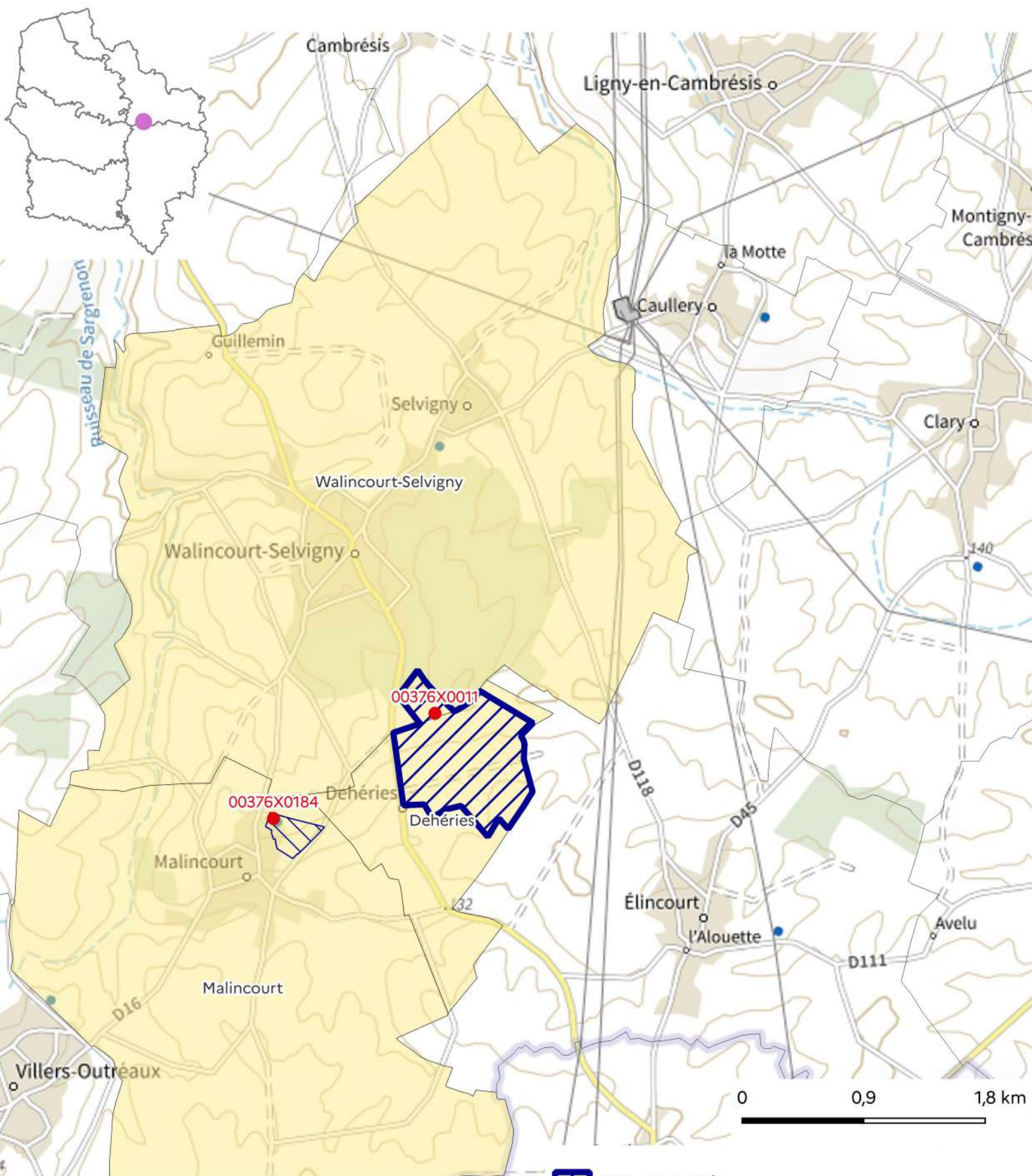
 Communes intégralement concernées par une ZAR

 Communes partiellement concernées par une ZAR






Conception : DREAL Hauts-de-France/SIDDEE/PAD
Données sources : DREAL HDF, IGN, réseau SISE-Eaux, Bassins Artois-Picardie et Seine-Normandie
Fonds de plan :
© IGN ADMIN EXPRESS® et © IGN plan v2®
Date de réalisation : 25/08/2023
Réf. : 23-102-L

Zones d'Actions Renforcées de catégorie 1

Région Hauts-de-France - captage de Walincourt-Selvigny (00376X0011)

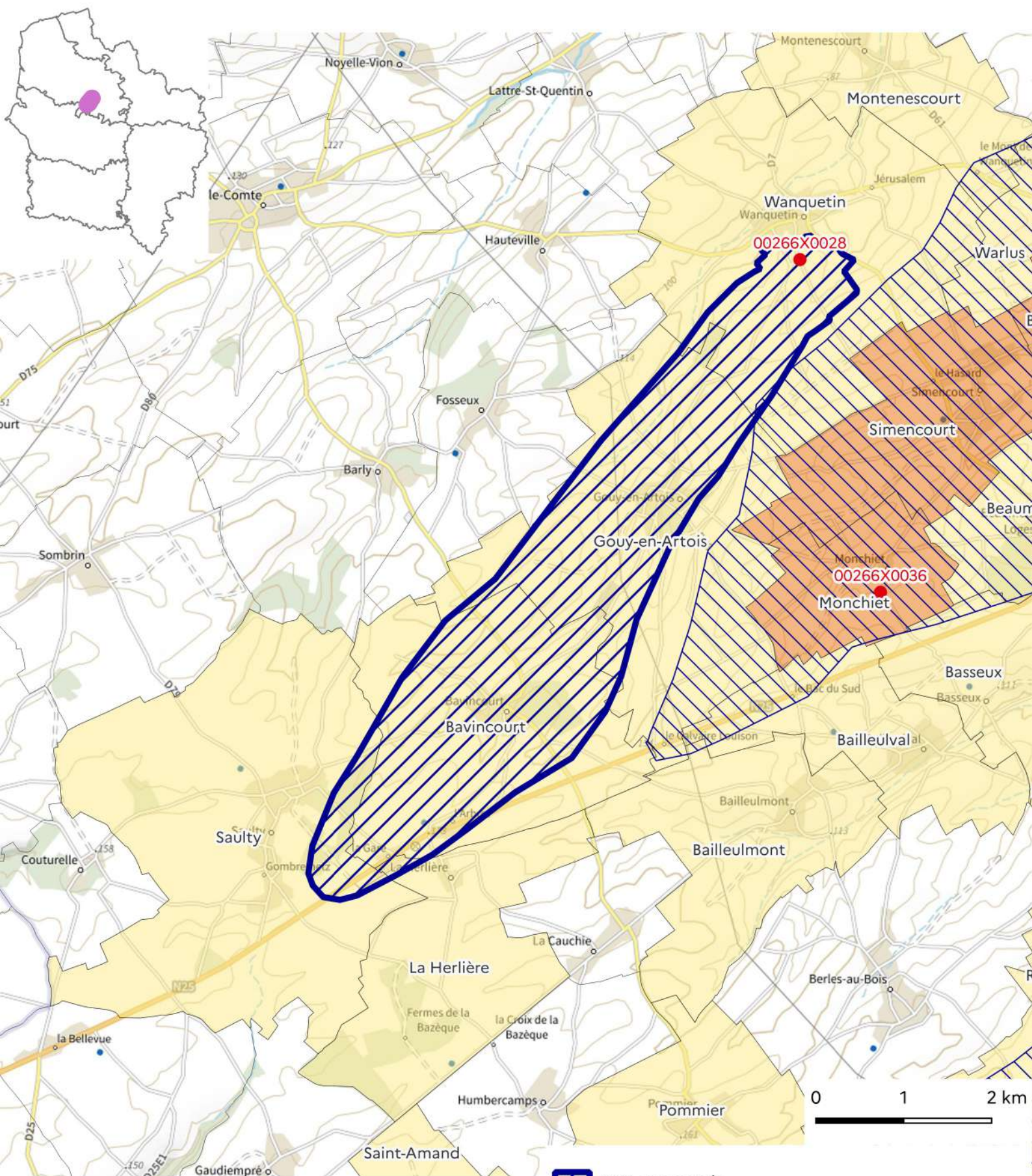







Conception : DREAL Hauts-de-France/SIDDEE/PAD
Données sources : DREAL HDF, IGN, réseau SISE-Eaux, Bassins Artois-Picardie et Seine-Normandie
Fonds de plan :
© IGN ADMIN EXPRESS® et © IGN plan v2®
Date de réalisation : 25/08/2023
Réf. : 23-102-L

-  ZAR concernée
-  Autre ZAR
-  Captage concerné par une ZAR catégorie 1
-  Communes intégralement concernées par une ZAR
-  Communes partiellement concernées par une ZAR

Zones d'Actions Renforcées de catégorie 1

Région Hauts-de-France - captage de Wanquetin (00266X0028)

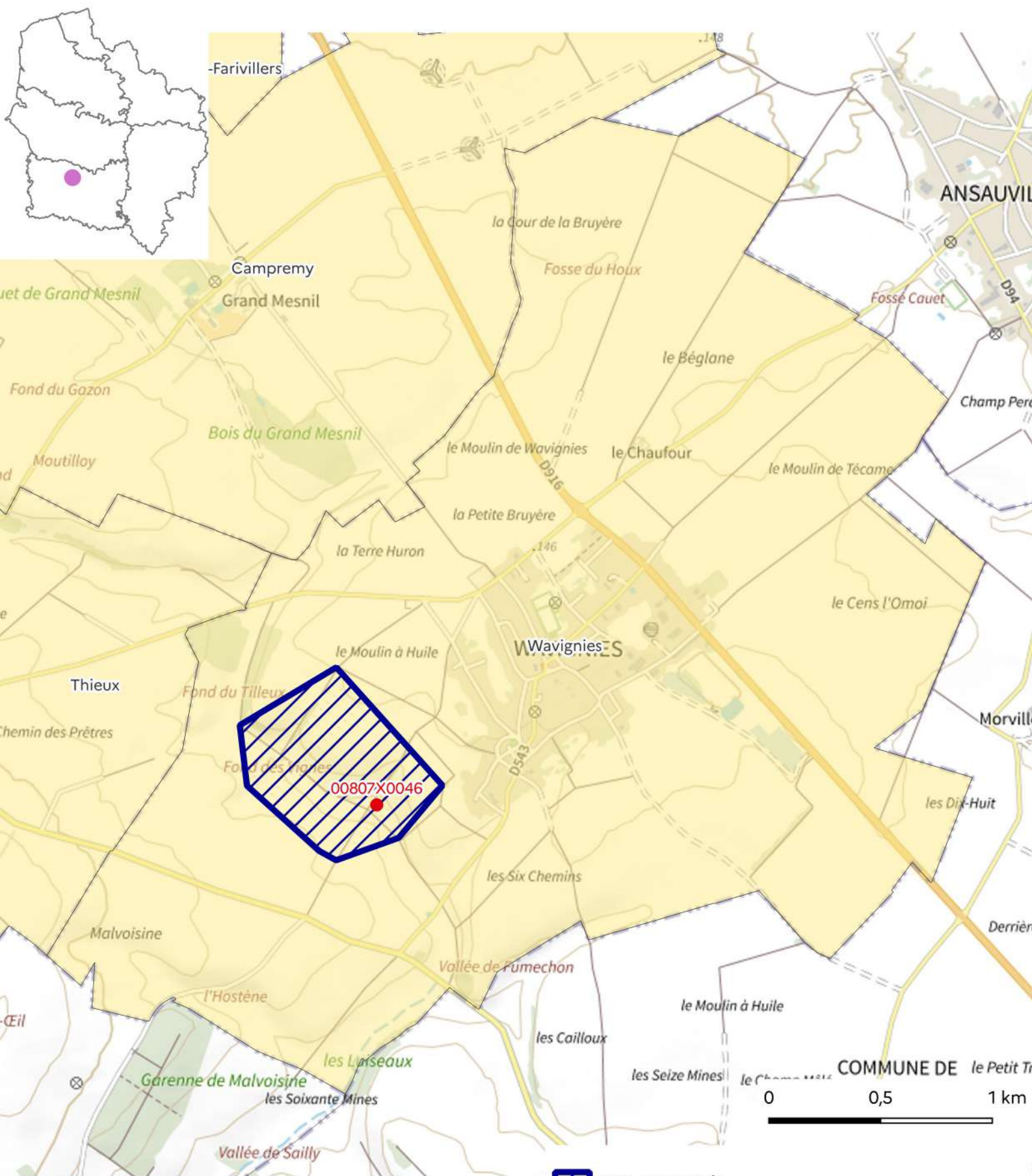







-  ZAR concernée
-  Autre ZAR
-  Captage concerné par une ZAR catégorie 1
-  Communes intégralement concernées par une ZAR
-  Communes partiellement concernées par une ZAR

Conception : DREAL Hauts-de-France/SIDDEE/PAD
Données sources : DREAL HDF, IGN, réseau SISE-Eaux, Bassins Artois-Picardie et Seine-Normandie
Fonds de plan :
© IGN ADMIN EXPRESS® et © IGN plan v2®
Date de réalisation : 25/08/2023
Réf. : 23-102-L

Zones d'Actions Renforcées de catégorie 1

Région Hauts-de-France - captage de Wavignies (00807X0046)

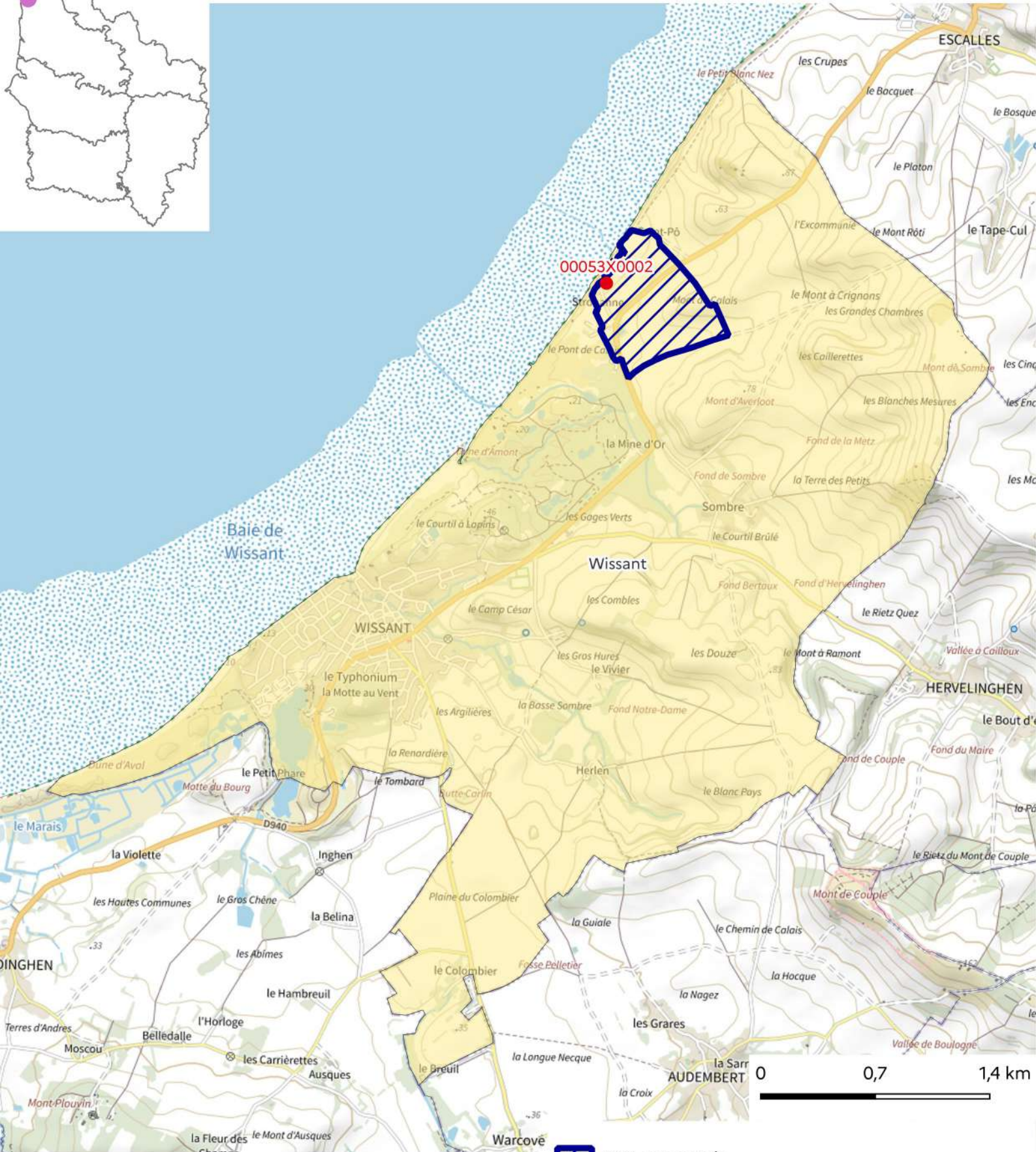


-  ZAR concernée
-  Autre ZAR
-  Captage concerné par une ZAR catégorie 1
-  Communes intégralement concernées par une ZAR
-  Communes partiellement concernées par une ZAR

Conception : DREAL Hauts-de-France/SIDDEE/PAD
Données sources : DREAL HDF, IGN, réseau SISE-Eaux, Bassins Artois-Picardie et Seine-Normandie
Fonds de plan :
© IGN ADMIN EXPRESS® et © IGN plan v2®
Date de réalisation : 25/08/2023
Réf. : 23-102-L


Zones d'Actions Renforcées de catégorie 1

Région Hauts-de-France - captage de Wissant (00053X0002)



 ZAR concernée

 Autre ZAR

 Captage concerné par une ZAR catégorie 1

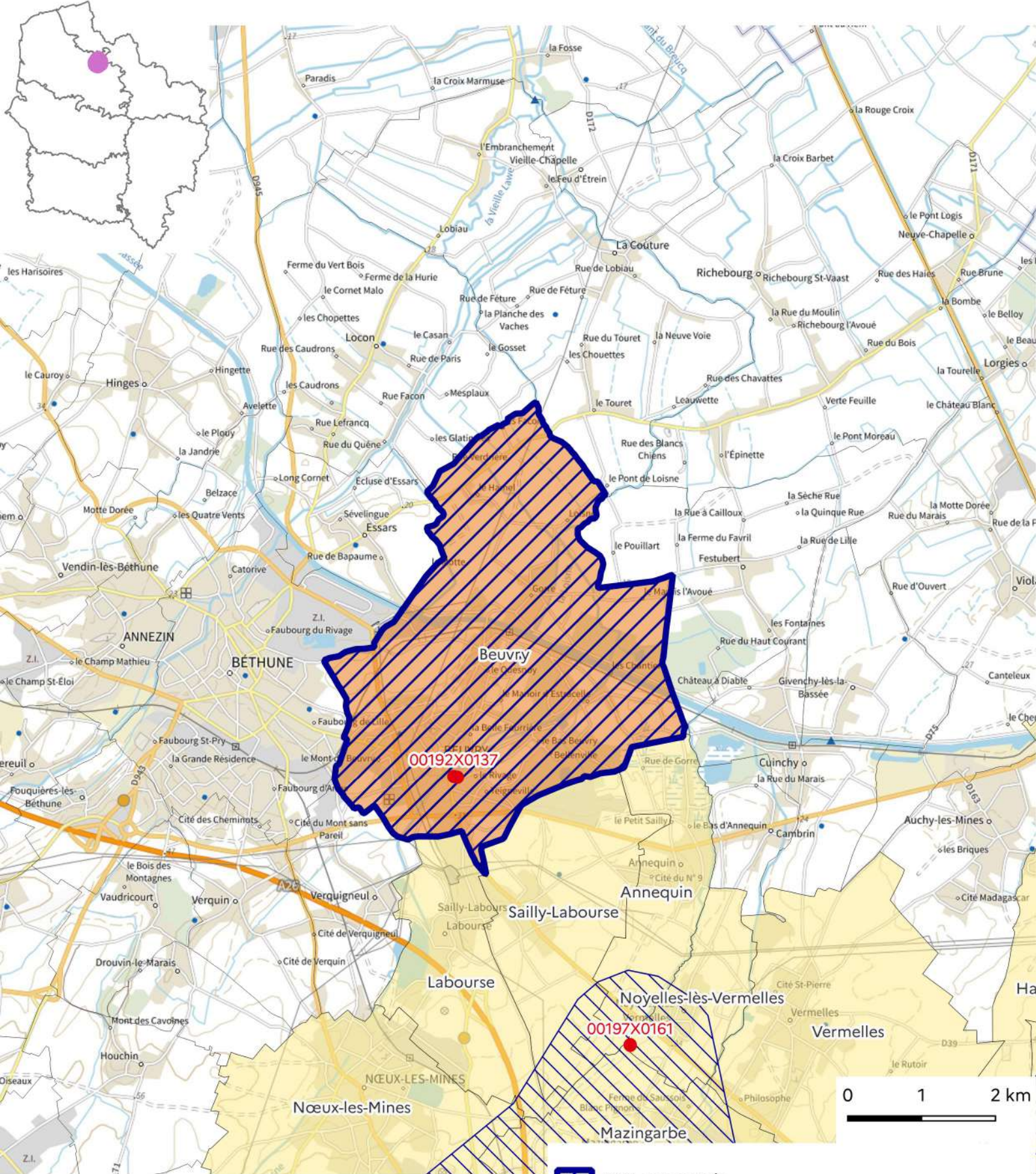
 Communes intégralement concernées par une ZAR






 Communes partiellement concernées par une ZAR

Conception : DREAL Hauts-de-France/SIDDEE/PAD
Données sources : DREAL HDF, IGN, réseau SISE-Eaux, Bassins Artois-Picardie et Seine-Normandie
Fonds de plan :
© IGN ADMIN EXPRESS® et © IGN plan v2®
Date de réalisation : 25/08/2023
Réf. : 23-102-L

Zones d'Actions Renforcées de catégorie 1

Région Hauts-de-France - captages de Beuvry(00192X0137) et (00192X0109) (00192X0109)

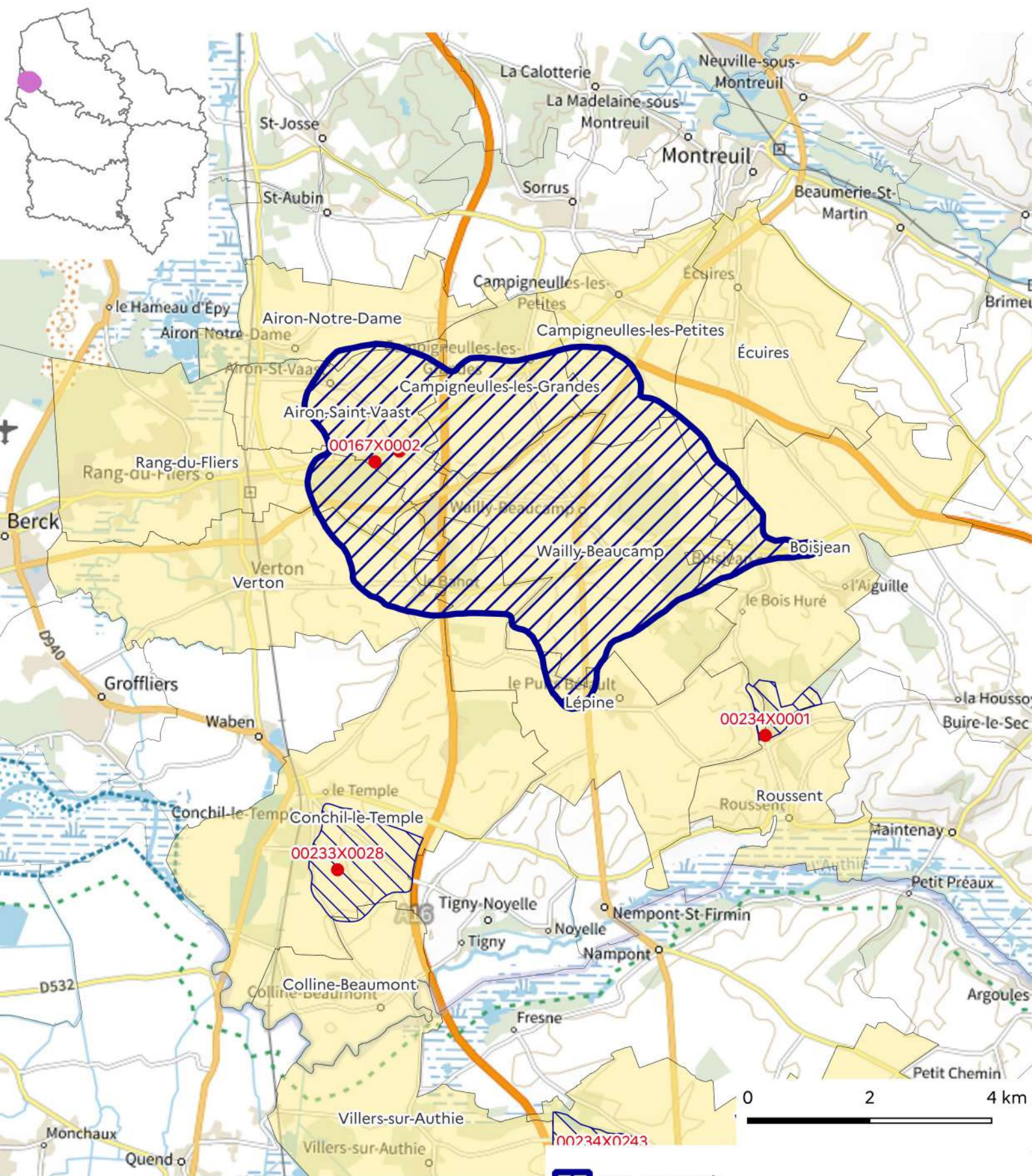







-  ZAR concernée
-  Autre ZAR
-  Captage concerné par une ZAR catégorie 1
-  Communes intégralement concernées par une ZAR
-  Communes partiellement concernées par une ZAR

Conception : DREAL Hauts-de-France/SIDDEE/PAD
 Données sources : DREAL HDF, IGN, réseau SISE-Eaux, Bassins Artois-Picardie et Seine-Normandie
 Fonds de plan :
 © IGN ADMIN EXPRESS® et © IGN plan v2®
 Date de réalisation : 25/08/2023
 Réf. : 23-102-L

Zones d'Actions Renforcées de catégorie 1

Région Hauts-de-France - champ captant d'Airon-Saint-Vaast (00167X0002)

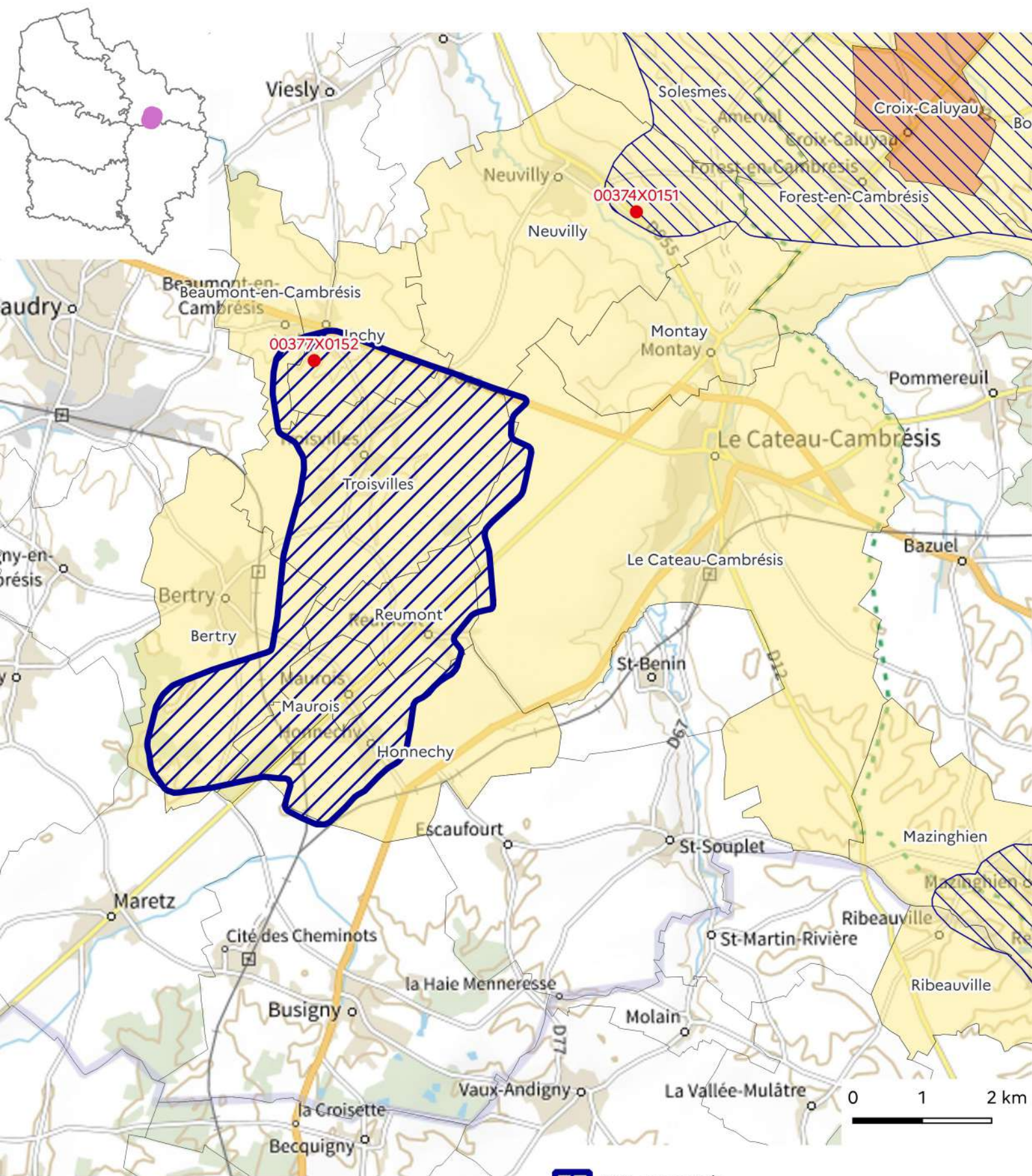







-  ZAR concernée
-  Autre ZAR
-  Captage concerné par une ZAR catégorie 1
-  Communes intégralement concernées par une ZAR
-  Communes partiellement concernées par une ZAR

Conception : DREAL Hauts-de-France/SIDDEE/PAD
Données sources : DREAL HDF, IGN, réseau SISE-Eaux, Bassins Artois-Picardie et Seine-Normandie
Fonds de plan :
© IGN ADMIN EXPRESS® et © IGN plan v2®
Date de réalisation : 25/08/2023
Réf. : 23-102-L

Zones d'Actions Renforcées de catégorie 1

Région Hauts-de-France - champ captant d'Inchy-Troisvilles (00377X0152)

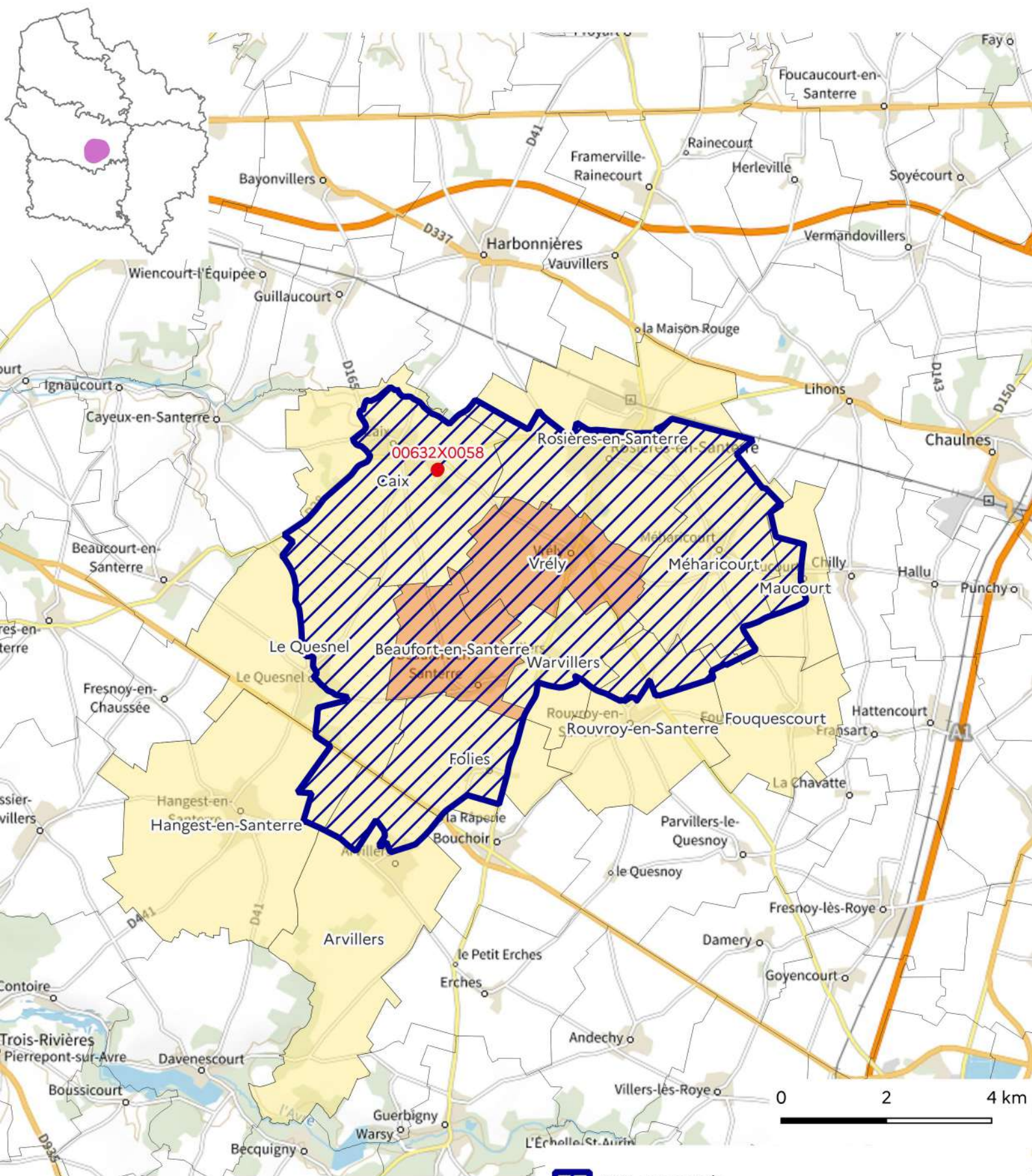







-  ZAR concernée
-  Autre ZAR
-  Captage concerné par une ZAR catégorie 1
-  Communes intégralement concernées par une ZAR
-  Communes partiellement concernées par une ZAR

Conception : DREAL Hauts-de-France/SIDDEE/PAD
Données sources : DREAL HDF, IGN, réseau SISE-Eaux, Bassins Artois-Picardie et Seine-Normandie
Fonds de plan :
© IGN ADMIN EXPRESS® et © IGN plan v2®
Date de réalisation : 25/08/2023
Réf. : 23-102-L

Zones d'Actions Renforcées de catégorie 1

Région Hauts-de-France - Champ captant de Caix (00632X0008)

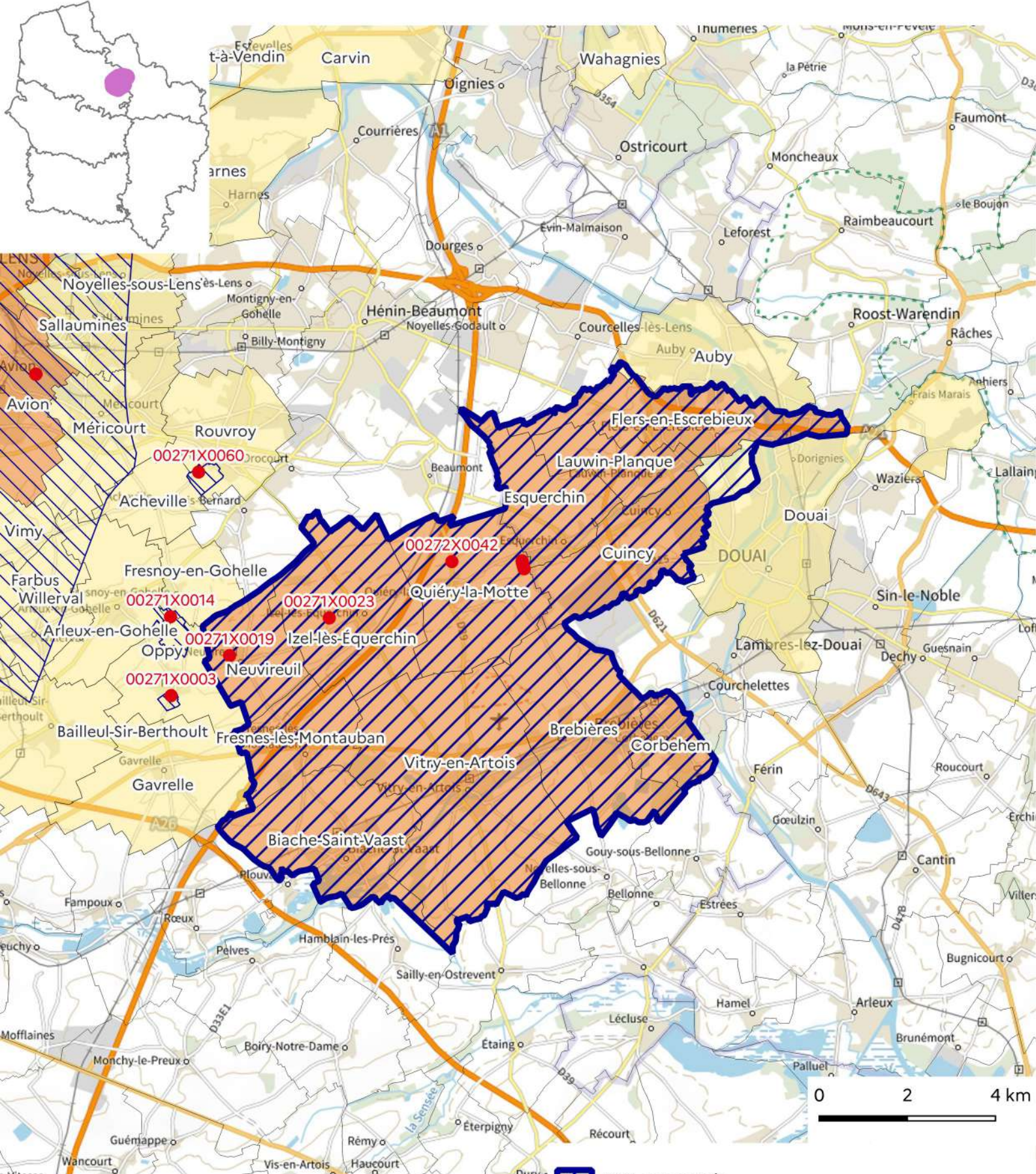







-  ZAR concernée
-  Autre ZAR
-  Captage concerné par une ZAR catégorie 1
-  Communes intégralement concernées par une ZAR
-  Communes partiellement concernées par une ZAR

Conception : DREAL Hauts-de-France/SIDDEE/PAD
 Données sources : DREAL HDF, IGN, réseau SISE-Eaux, Bassins Artois-Picardie et Seine-Normandie
 Fonds de plan :
 © IGN ADMIN EXPRESS® et © IGN plan v2®
 Date de réalisation : 25/08/2023
 Réf. : 23-102-L

Zones d'Actions Renforcées de catégorie 1

Région Hauts-de-France - champ captant de Escrebieux-captage de Izel-les-Esquerchin, Neuvireuil, Quiery-la-Motte (00271X0019)

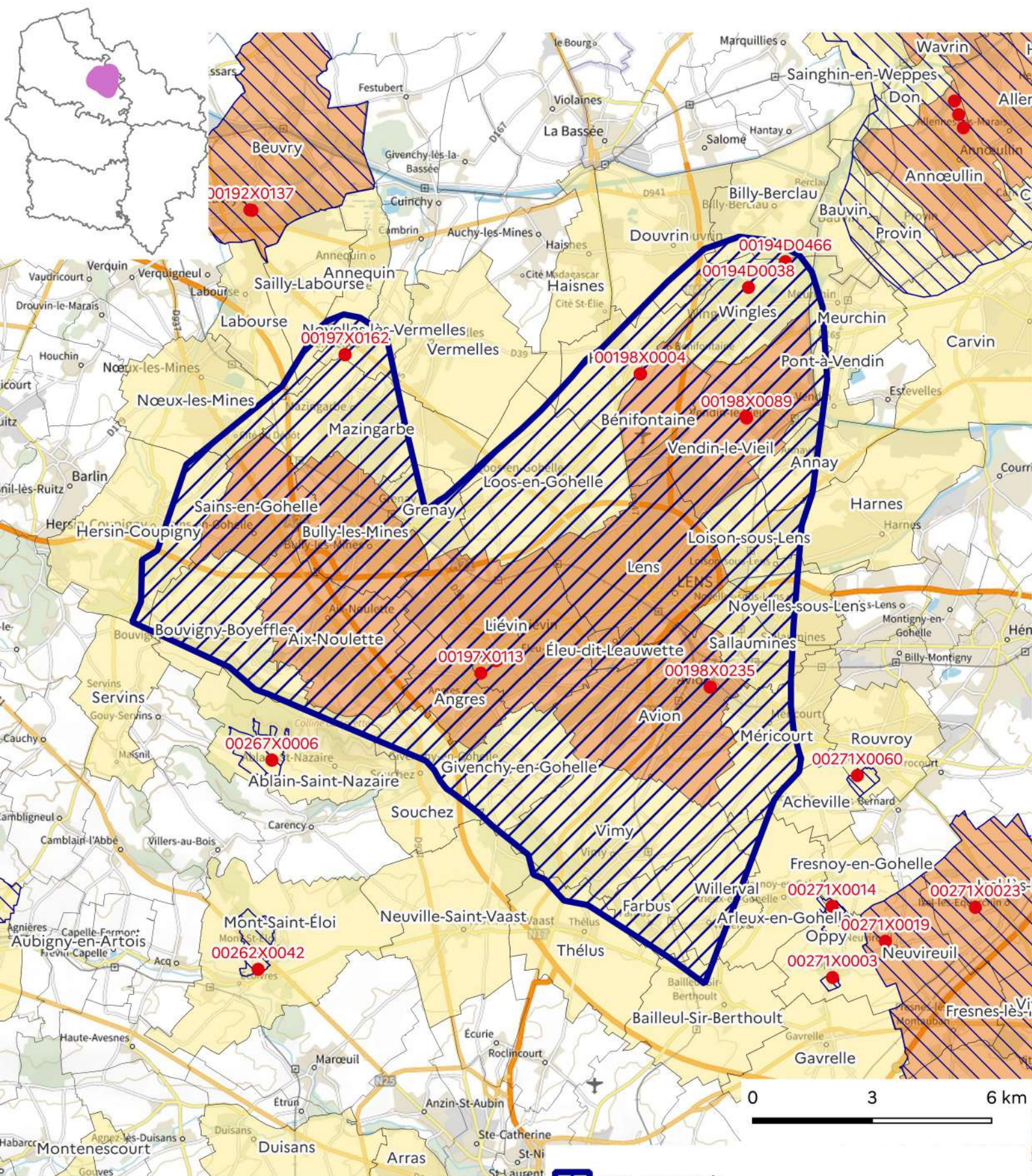







-  ZAR concernée
-  Autre ZAR
-  Captage concerné par une ZAR catégorie 1
-  Communes intégralement concernées par une ZAR
-  Communes partiellement concernées par une ZAR

Conception : DREAL Hauts-de-France/SIDDEE/PAD
 Données sources : DREAL HDF, IGN, réseau SISE-Eaux, Bassins Artois-Picardie et Seine-Normandie
 Fonds de plan :
 © IGN ADMIN EXPRESS® et © IGN plan v2®
 Date de réalisation : 25/08/2023
 Réf. : 23-102-L

Zones d'Actions Renforcées de catégorie 1

Région Hauts-de-France - champ captant de Lens-Lievin (captages d'Avion, Hulluch, Liévin, Noyelles-les-Vermelles, Vendin-le-Vieil, Wingles)

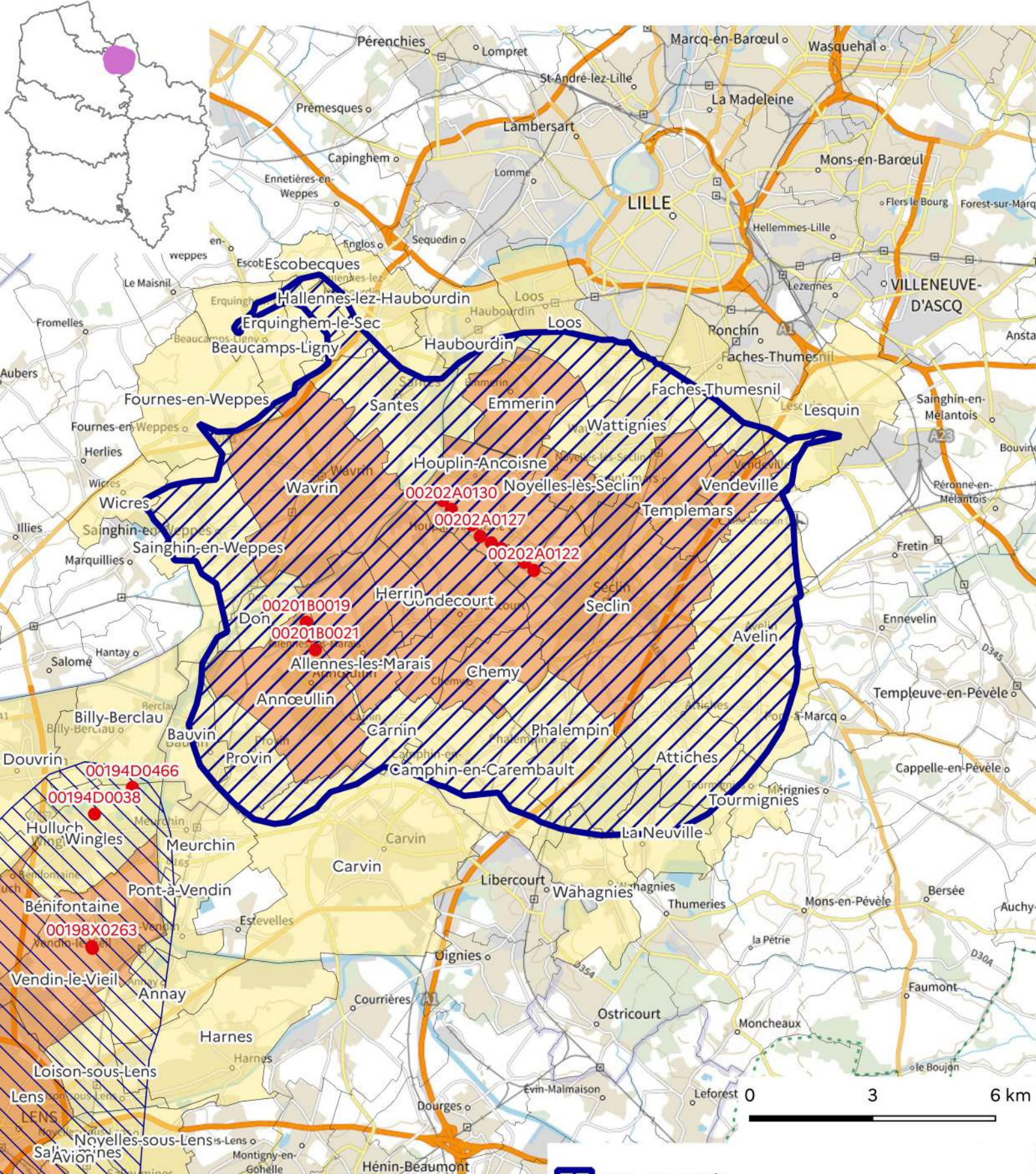







-  ZAR concernée
-  Autre ZAR
-  Captage concerné par une ZAR catégorie 1
-  Communes intégralement concernées par une ZAR
-  Communes partiellement concernées par une ZAR

Conception : DREAL Hauts-de-France/SIDDEE/PAD
 Données sources : DREAL HDF, IGN, réseau SISE-Eaux, Bassins Artois-Picardie et Seine-Normandie
 Fonds de plan :
 © IGN ADMIN EXPRESS® et © IGN plan v2®
 Date de réalisation : 25/08/2023
 Réf. : 23-102-L

Zones d'Actions Renforcées de catégorie 1

Région Hauts-de-France - champ captant du Sud de Lille (captages de Annoeulin, Emmerin, Houplin-Ancoisne, Seclin, Wattignies) (00201B0019)



-  ZAR concernée
-  Autre ZAR
-  Captage concerné par une ZAR catégorie 1
-  Communes intégralement concernées par une ZAR
-  Communes partiellement concernées par une ZAR

Conception : DREAL Hauts-de-France/SIDDEE/PAD
 Données sources : DREAL HDF, IGN, réseau SISE-Eaux, Bassins Artois-Picardie et Seine-Normandie
 Fonds de plan :
 © IGN ADMIN EXPRESS® et © IGN plan v2®
 Date de réalisation : 25/08/2023
 Réf. : 23-102-L